

COMUNE DI
MONTEPULCIANO

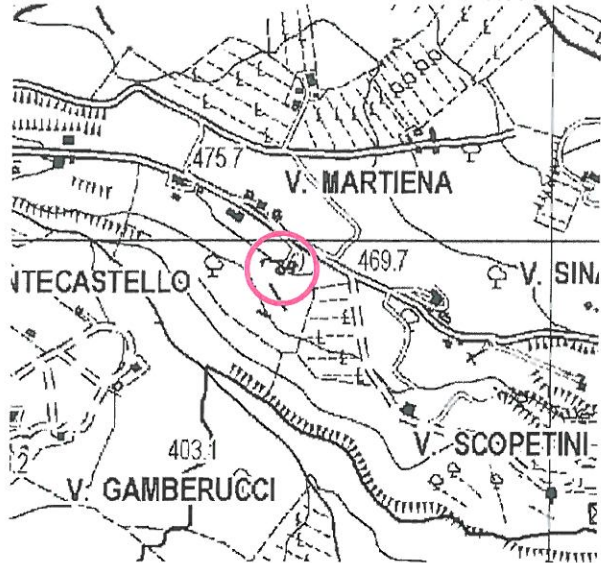
PROVINCIA DI SIENA

TOPONIMO
LOCALITA' MONTEPULCIANO
VIA DI MARTIENA 16-18

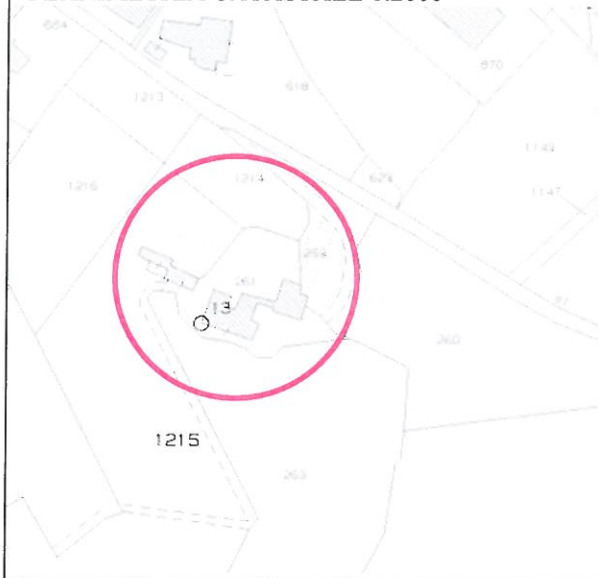
SCHEDA N.

FOGLIO N°
118
PART.
N° 261

AEREOFOTOGRAMMETRICO C.T.R. 1:10.000



PLANIMETRIA CATASTALE 1:2000



DATAZIONE
(RIFERIMENTI
CARTOGRAFICI)

CATASTO TOSCANO 1823
 CATASTO D'IMPIANTO 1942
 SUCCESSIVO AL 1942

COLLOCAZIONE TERRITORIALE

TERRENO PIANEGGIANTE
 TERRENO IN PENDENZA:
 PENDENZA LEGGERA
 PENDENZA ACCENTUATA
 CRINALE

STATO D'USO

ABITATO
 ABITATO PARZIALMENTE
 DISABITATO
 INTERVENTI IN ATTO
 ALTRO _____

TIPOLOGIA INSEDIAMENTO

NUCLEO COMPLESSO
 EDIFICIO SEMPLICE
 VILLA
 CASTELLO / TORRE
 EDIFICIO RELIGIOSO
 EDIFICIO PRODUTTIVO

DESTINAZIONE PREVALENTE

RESIDENZIALE (MONOFAMILIARE)
 RESIDENZIALE (PLURIFAMILIARE)
 RURALE PRODUTTIVO
 SERVIZI
 TURISTICO / RICETTIVO
 ALTRO _____

DESTINAZIONE
PIANO TERRA

CANTINA
 RIMESSA
 NEGOZIO
 UFFICIO
 ALTRO MAGAZZINO

CARATTERI ARCHITETTONICI SIGNIFICATIVI:

PORTICO
 BALCONE
 CORNICI MARCAPIANO
 LOGGIA
 POZZO
 CORTE
 FORNO
 ANGOLARI MATTONI/PIETRA
 TORRE
 PIETRA FACCIA VISTA
 COLOMBAIA
 ARCHI
 ELEMENTI SACRI
 ALTRO _____

NOTE: STATO FATISCENTE DI TUTTI GLI EDIFICI IN
PARTICOLARE DEGLI ANNESSI

NUMERO DEI PIANI

SEMINTERRATO
 TERRA
 PRIMO
 SECONDO
 TERZO
 PORZIONE DI EDIFICIO
OLTRE L'ULTIMO LIVELLO

FOTO EDIFICIO PRINCIPALE NEL CATASTO TOSCANO OTTOCENTESCO

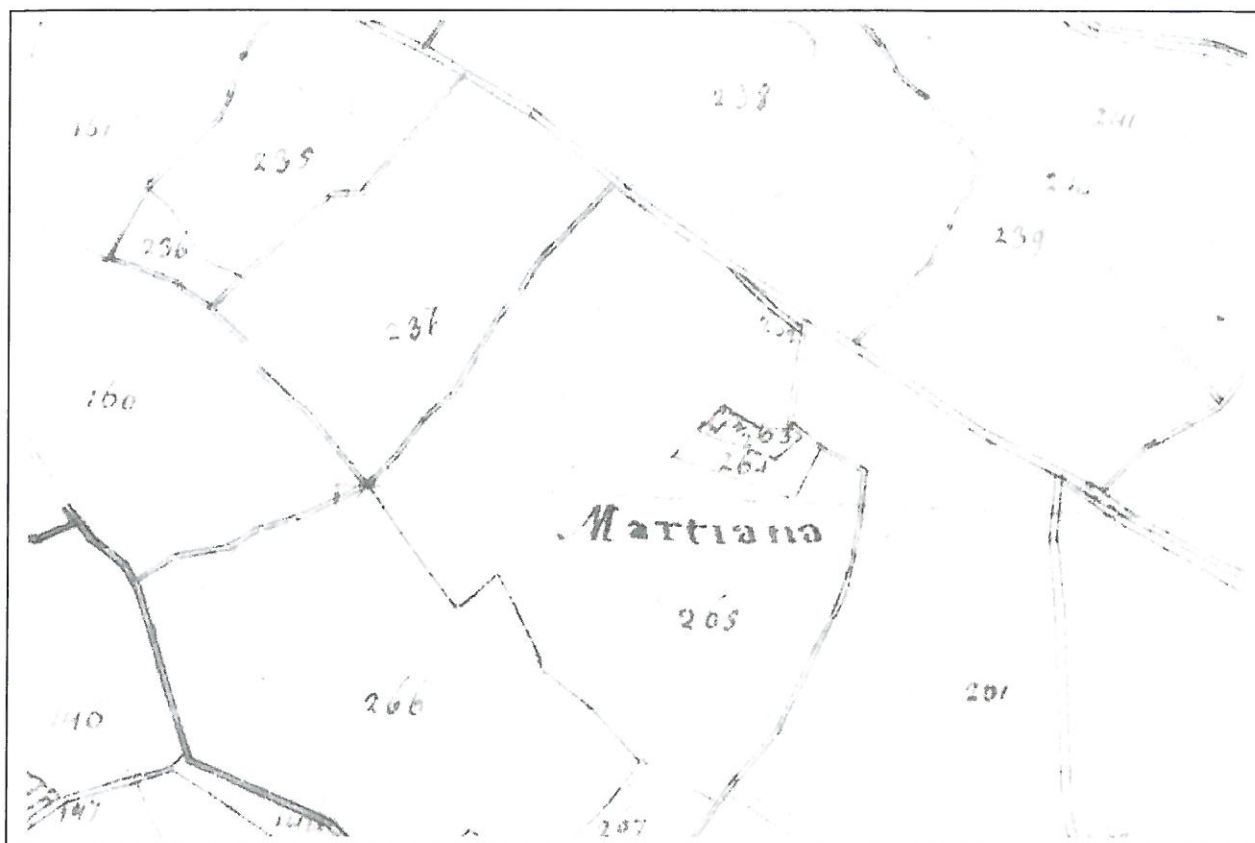


FOTO AEREA ANNO 2018 CON EVIDENZIATI I CROLLI DELLE COPERTURE DEGLI EDIFICI



FOTO – IL COMPLESSO



FOTO – EDIFICIO 1 PRINCIPALE E AGGIUNTA DEL XIX SEC (PERTINENZA N.2).



FOTO – AGGIUNTA XIX SEC (PERTINENZA N.2 ADIACENTE)



FOTO – EDIFICIO I PRINCIPALE E AGGIUNTA TRA IL XIX E IL XX SEC (PERTINENZA N.3)



FOTO – AGGIUNTA TRA IL XIX E IL XX SEC (PERTINENZA N. 3 ISOLATA MA COLLEGATA)



FOTO – AGGIUNTA TRA IL XIX E IL XX SEC (PERTINENZA N. 3 ISOLATA MA COLLEGATA)



FOTO – PERTINENZA N. 3 ISOLATA MA COLLEGATA E PERTINENZA N.4 ISOLATA



FOTO – AGGIUNTA DEL XX SEC (PERTINENZA N.4 ISOLATA)



FOTO – AGGIUNTA TRA IL XIX E IL XX SEC (PERTINENZA N. 3 ISOLATA MA COLLEGATA) - INTERNO



FOTO – AGGIUNTA TRA IL XIX E IL XX SEC (PERTINENZA N. 3 ISOLATA MA COLLEGATA) - INTERNO



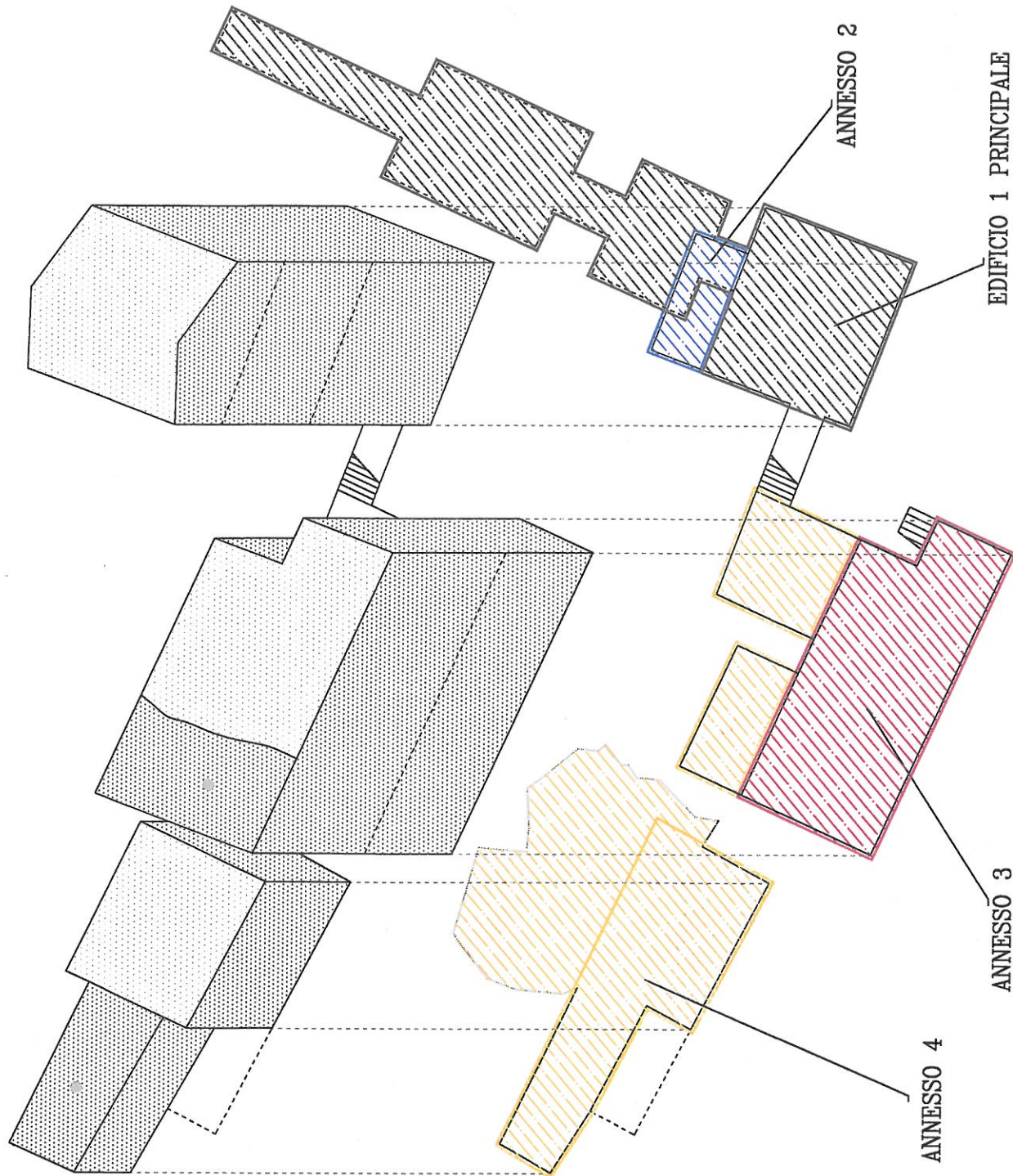
FOTO – AGGIUNTA TRA IL XIX E IL XX SEC (PERTINENZA N. 3 ISOLATA MA COLLEGATA)



FOTO – COLLEGAMENTO CROLLATO TRA EDIFICIO PRINCIPALE E PERTINENZA N.3



FABBRICATO AD USO AGRICOLO CON RESIDENZA E ANNESSI POSTO IN MONTEPULCIANO VIA DI MARTIENA 16/18
 SCHEMA STRATIGRAFIE EDILIZIE E CONDIZIONI FISICHE DEGLI EDIFICI



Legenda

-  ANNESSO DEL XVII - XVIII sec.
-  I' AGGIUNTA DEL XIX sec.
-  II' COSTRUZIONE TRA IL XIX E IL XX sec.
-  III' AGGIUNTA DEL XX sec.
-  CATTIVO STATO DI CONSERVAZIONE
-  CROLLI DI COPERTURA