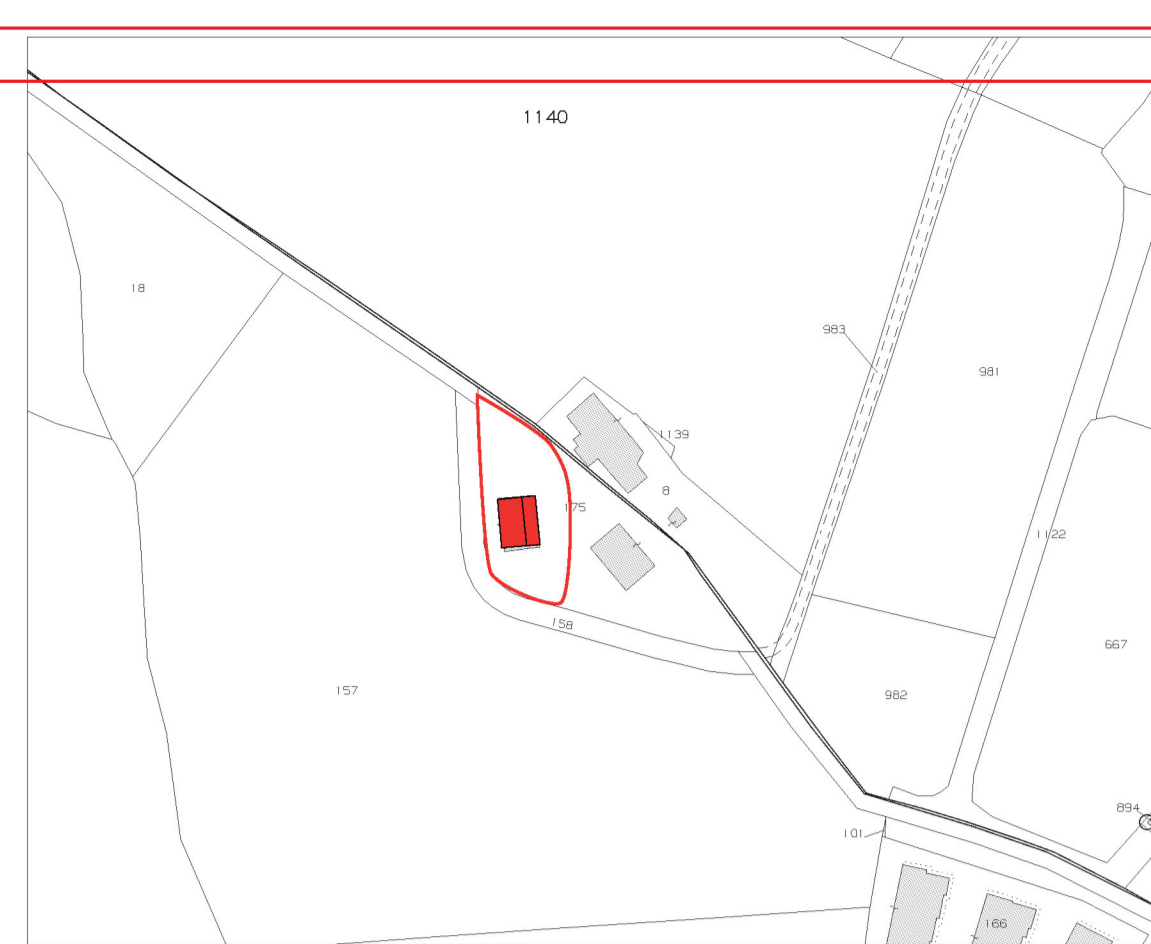
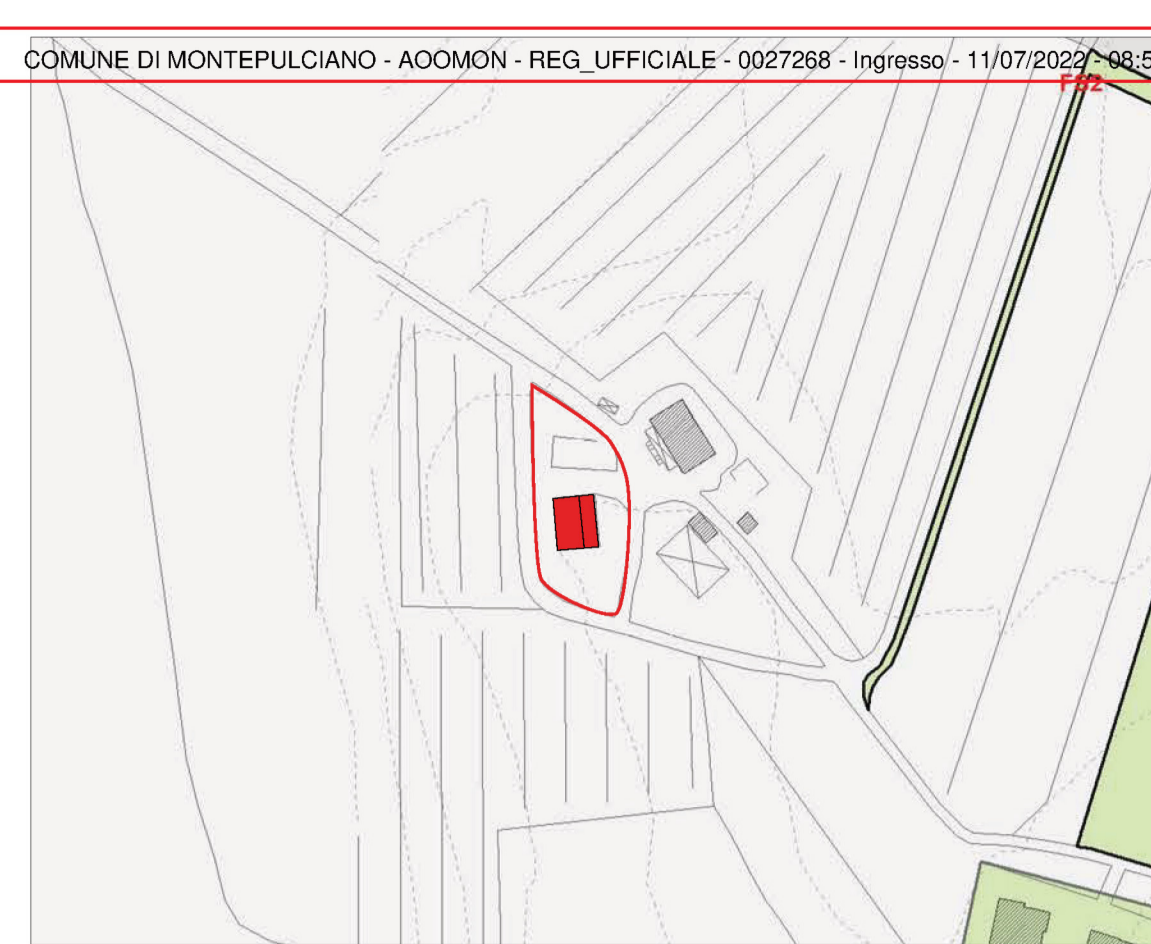




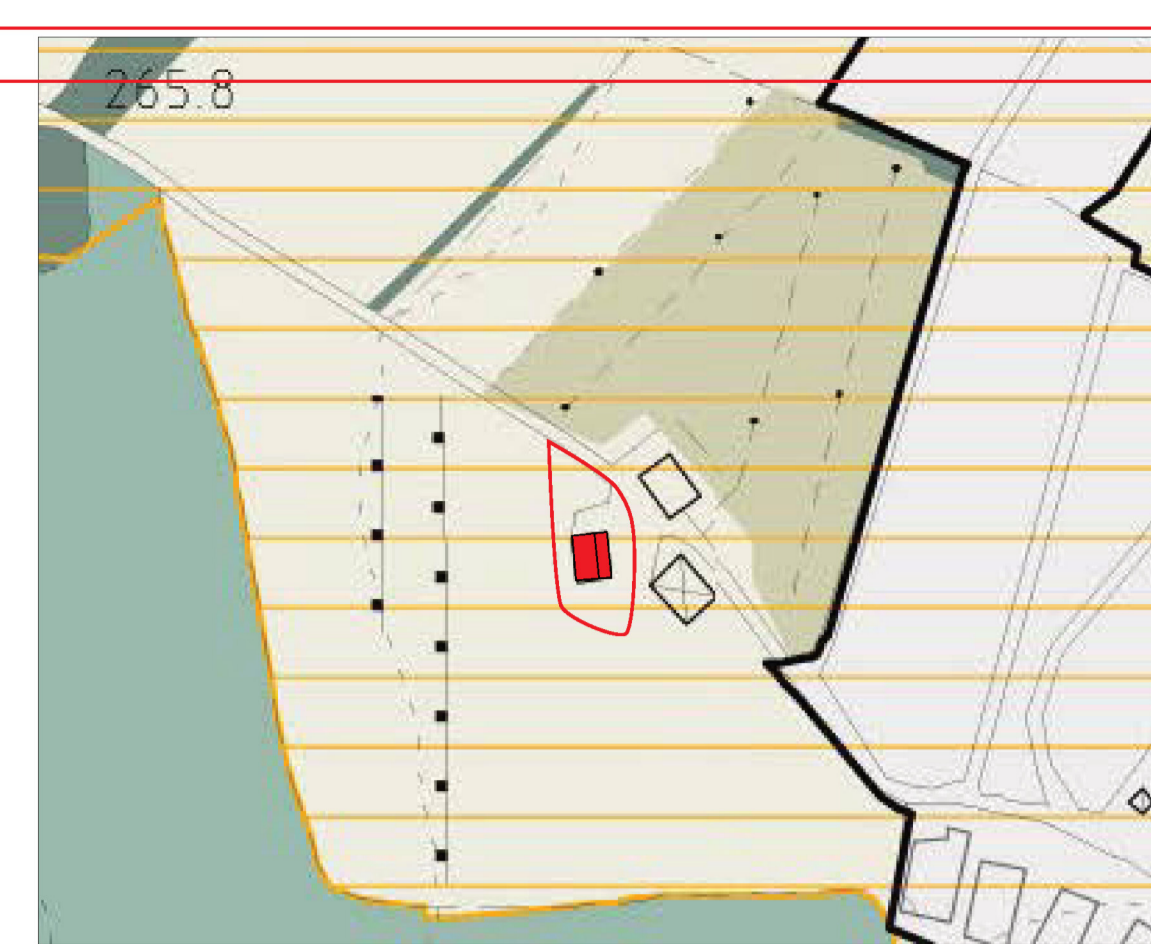
Cartografia fotogrammetrica



Cartografia catastale



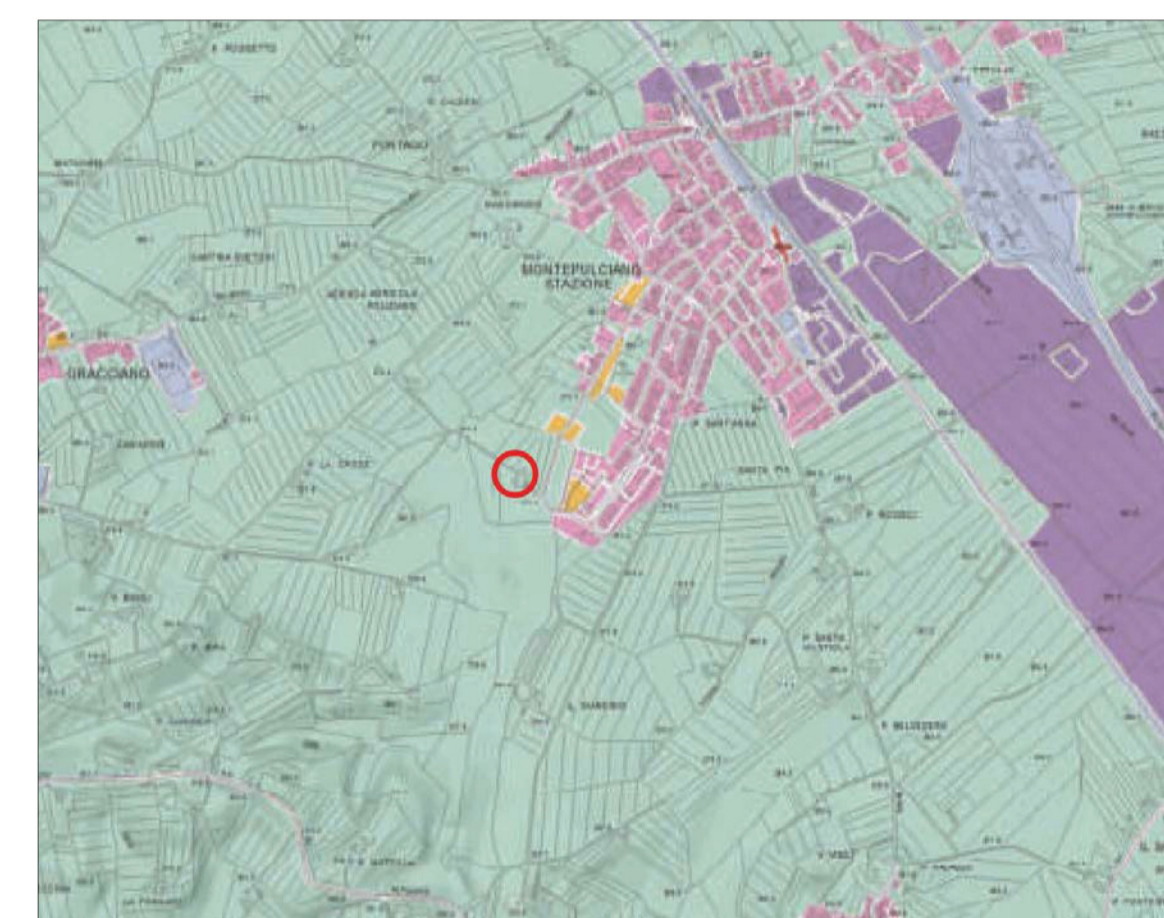
Cartografia fattibilità geologica, sismica e idraulica - l'area oggetto di intervento non ricade in zone soggette a rischi idrogeologici



Cartografia Regolamento Urbanistico delle aree extraurbane

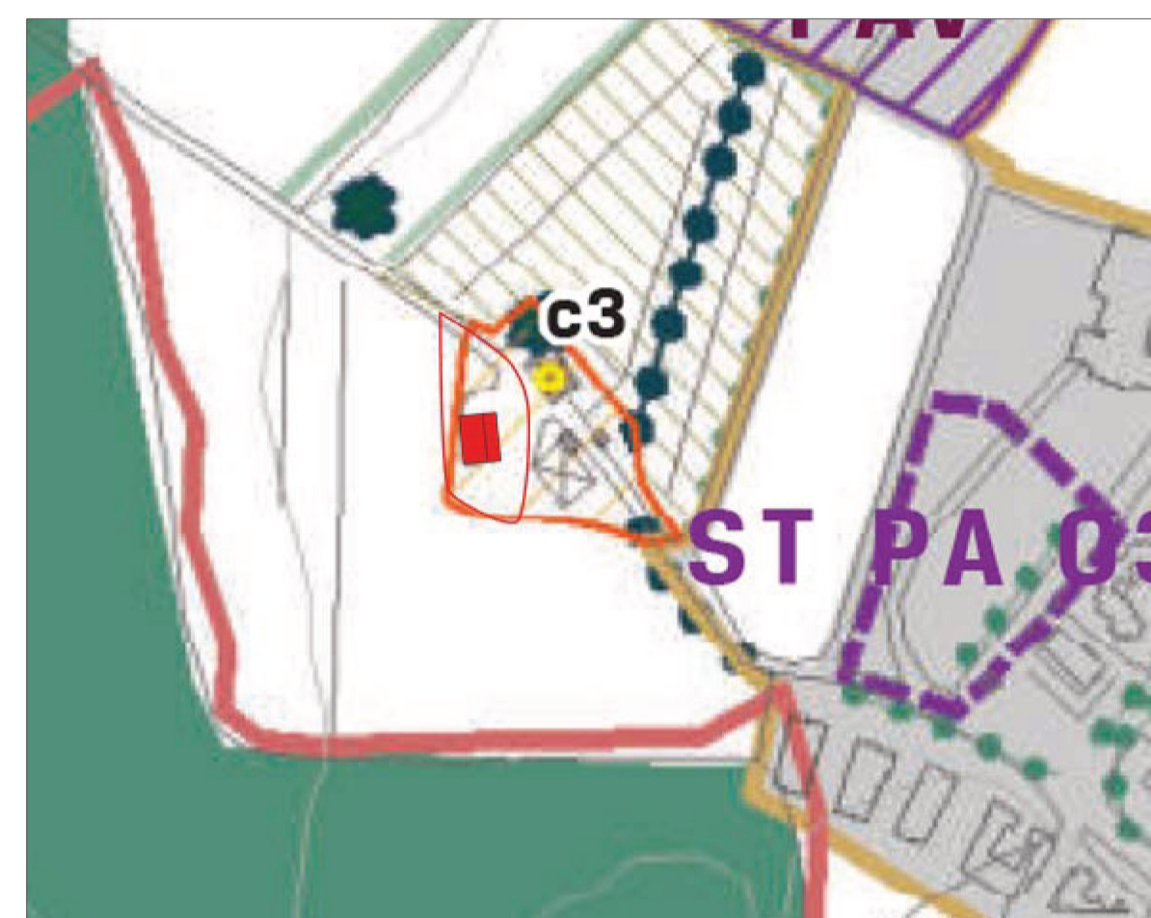
Aree di pertinenza: Centri

CARTOGRAFIE PIANO OPERATIVO



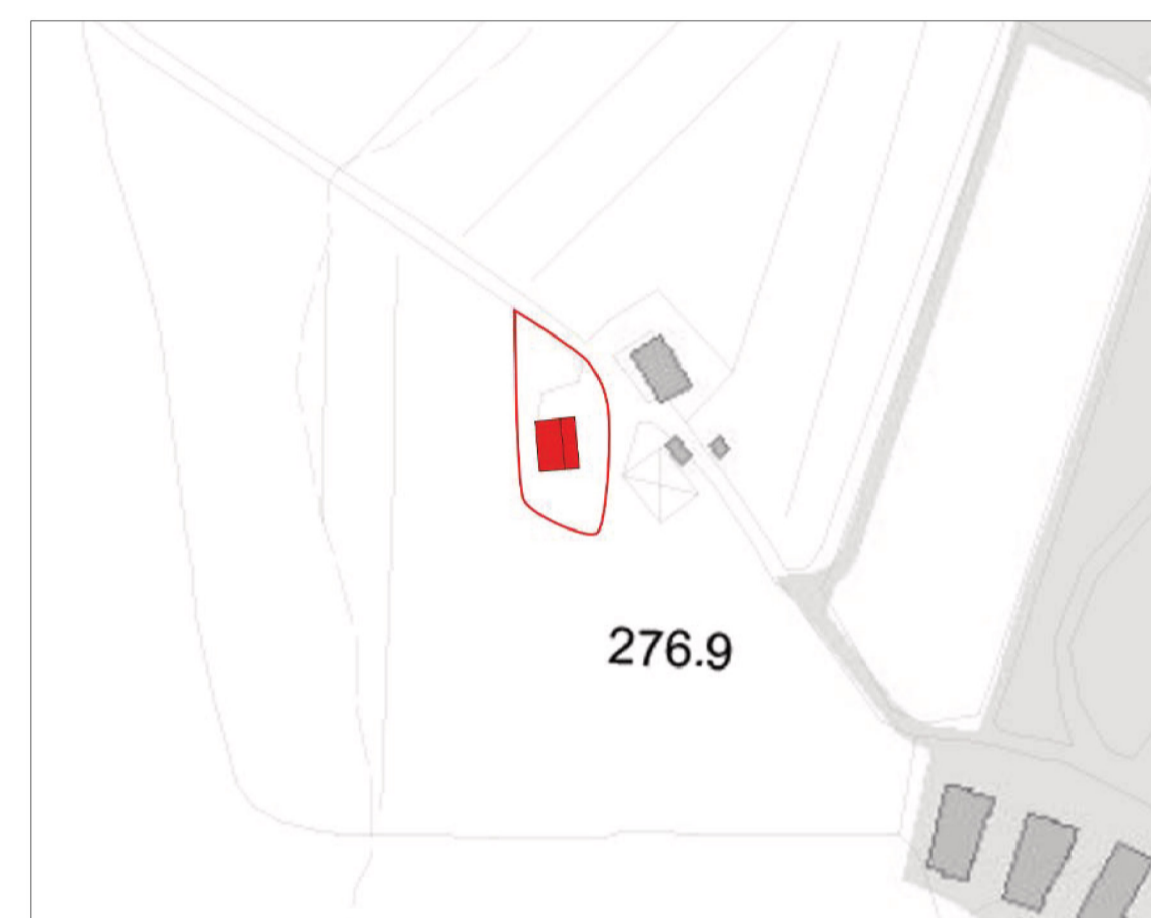
Cartografia zone territoriali omogenee

E - zona e - parti del territorio destinate a uso agricolo



Cartografia disciplina del territorio rurale

Pertinenze



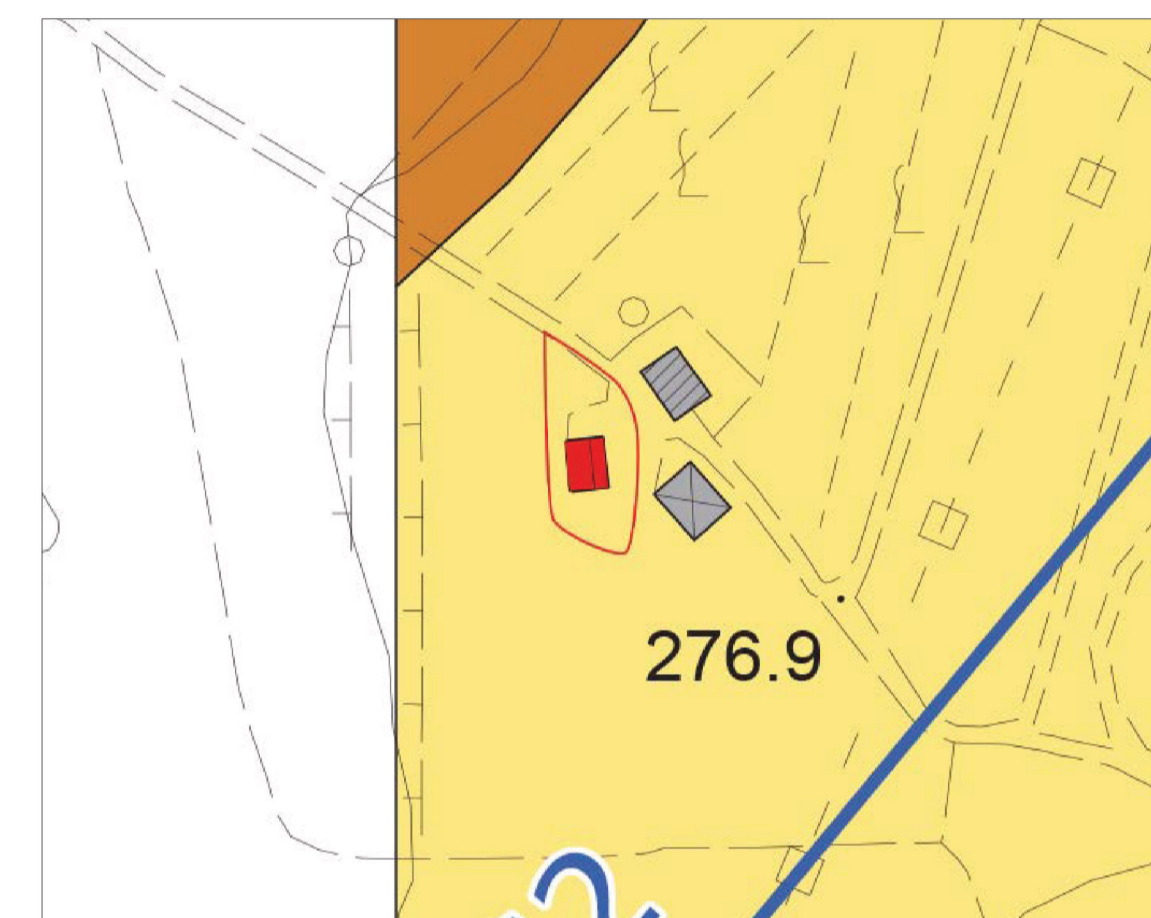
Cartografia vincoli, tutele e fasce di rispetto - l'area interessata non rientra in zone vincolate

CARTOGRAFIE PIANO STRUTTURALE



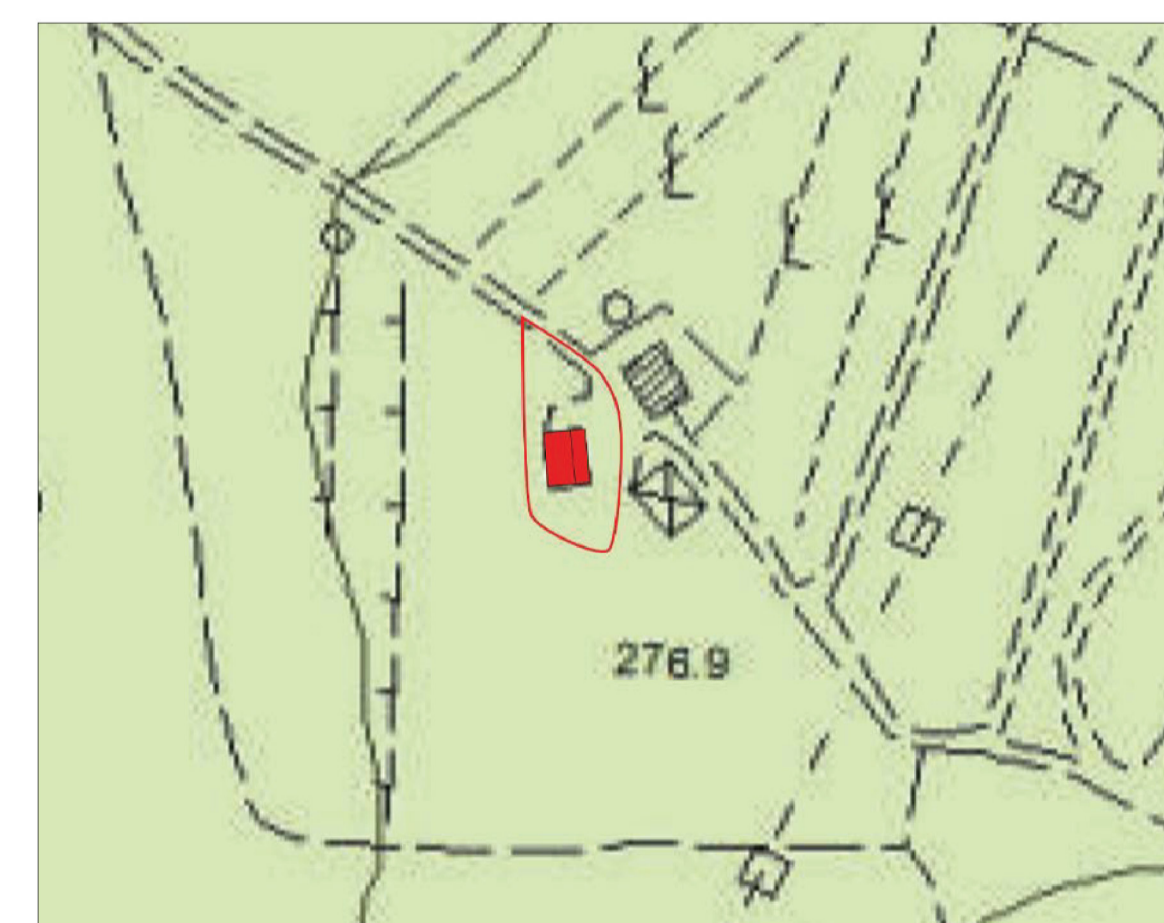
Cartografia delle microzone omogenee

Zona 3 - cod. 2003



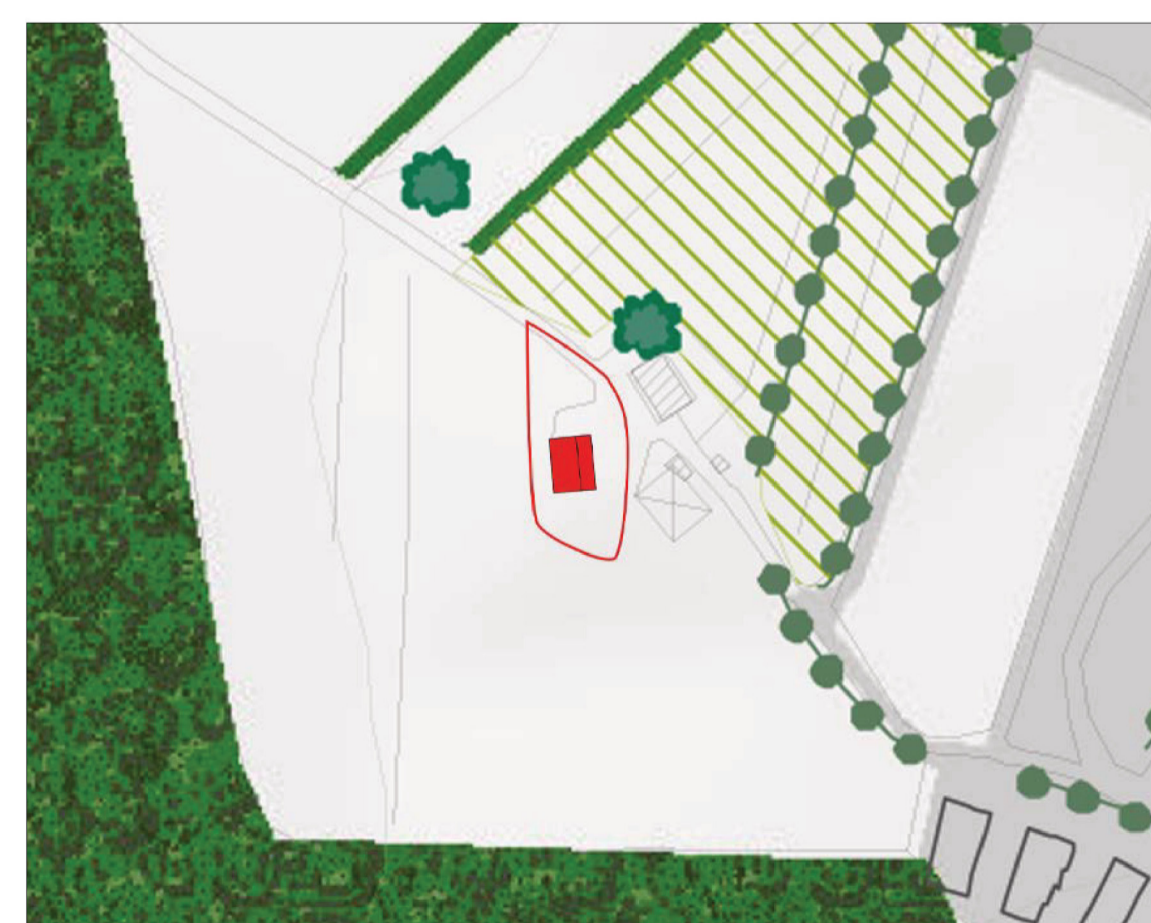
Cartografia geologico - tecnica

SMtm Sabbie limose, miscela di sabbia e limo di terrazzo marino

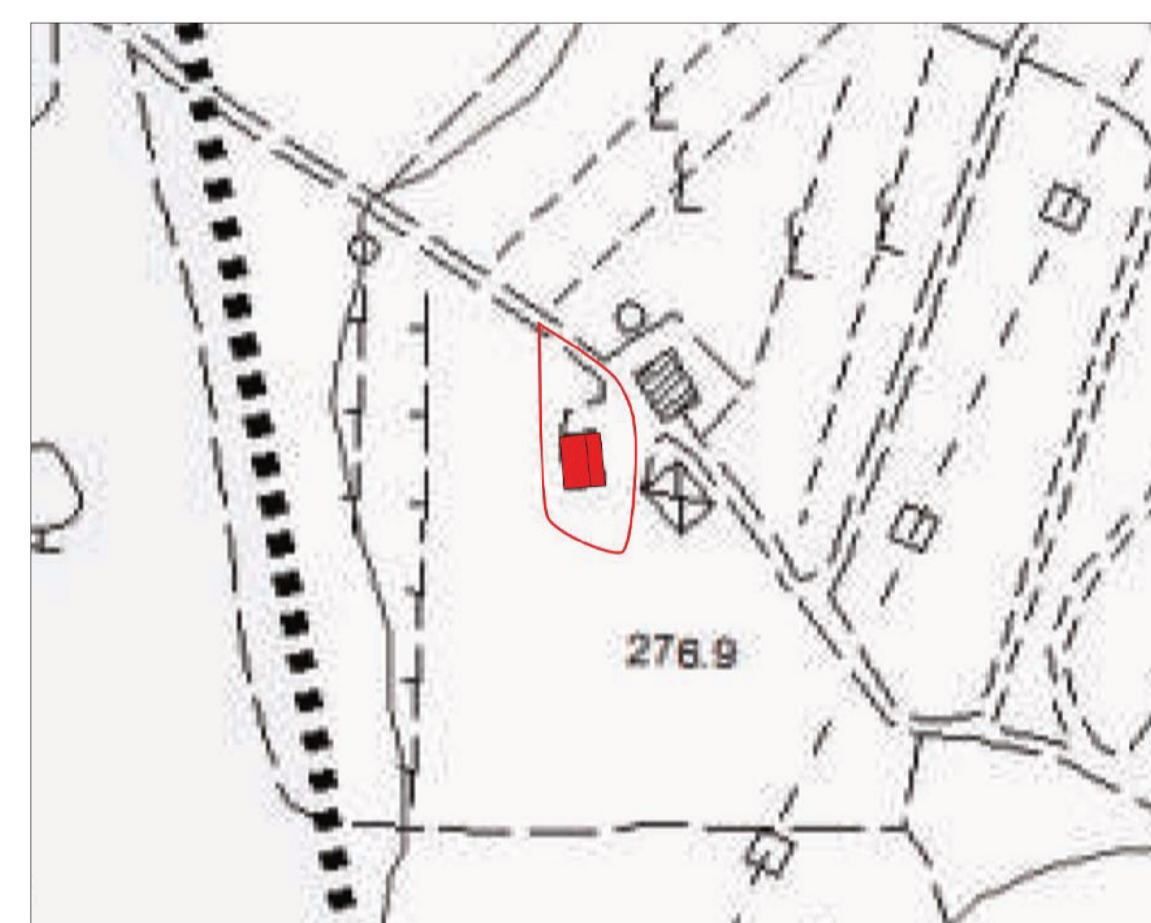


Cartografia delle aree a pericolosità geologica

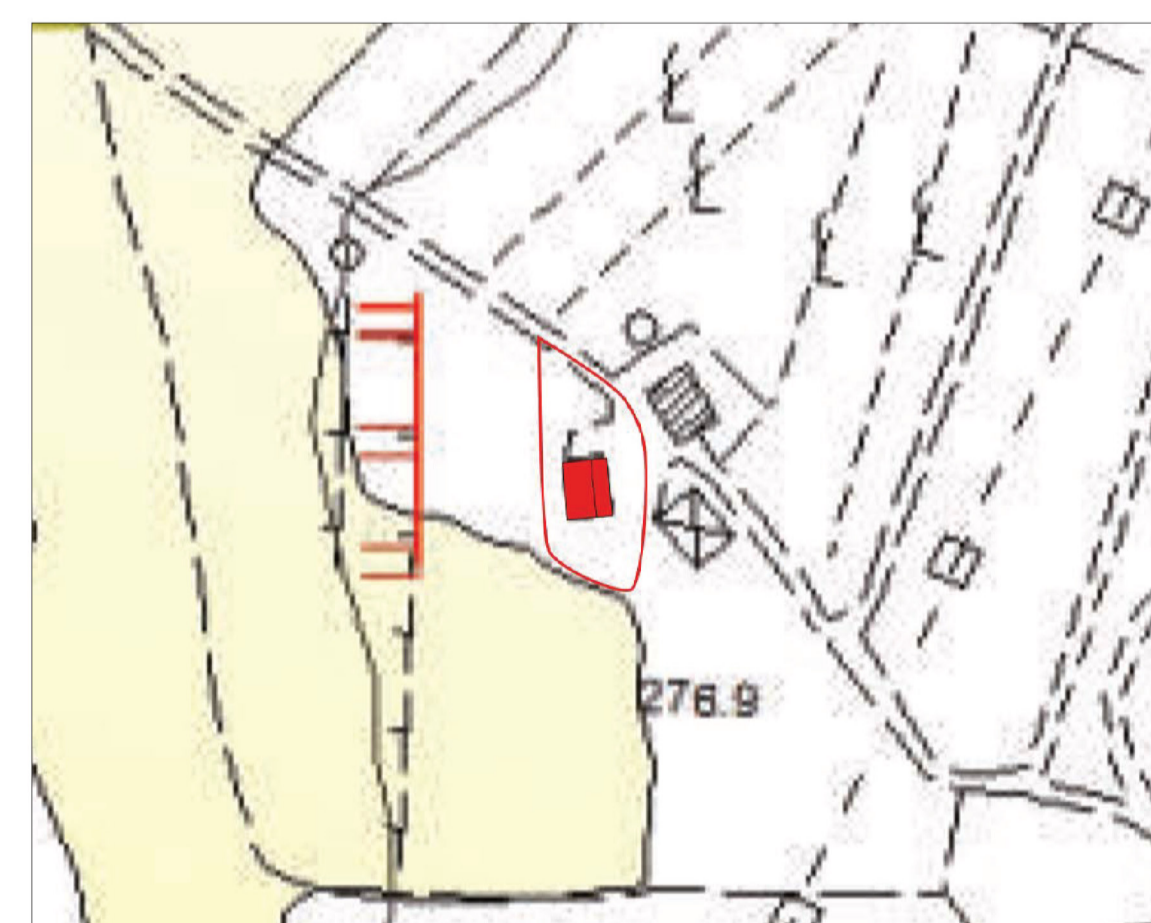
G.2 - pericolosità geologica media



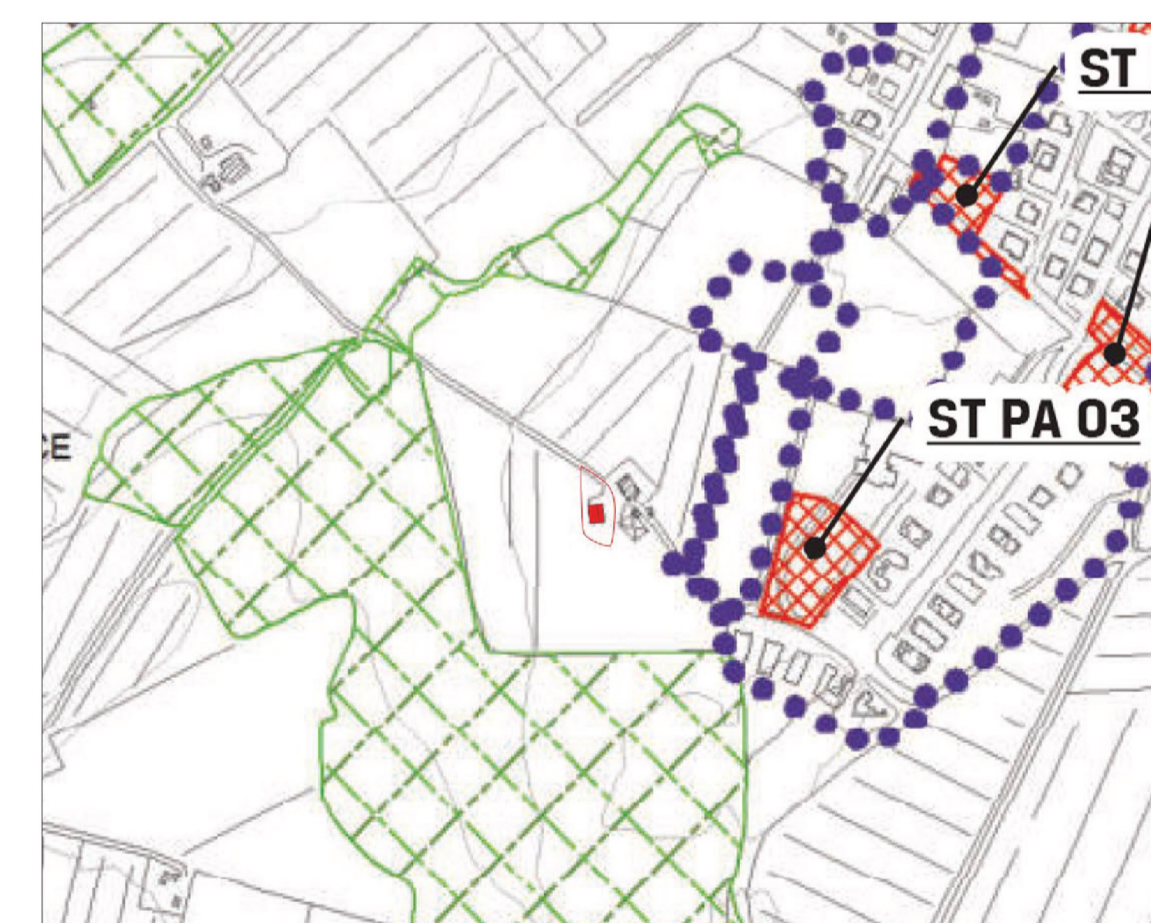
Cartografia delle aree agrarie di pregio ed elementi della rete ecologica - l'area interessata non contiene aree agrarie di pregio o elementi della rete ecologica



Cartografia delle aree allagate - l'area interessata non rientra in zone che hanno registrato allagamenti negli ultimi 200 anni



Cartografia geomorfologica - l'area interessata non rientra in zone di interesse dal punto di vista geomorfologico



Cartografia dei vincoli del PIT - PPR - l'area interessata non rientra vincolate dal PIT - PPR

Comune di Montepulciano		
Committente: Guido Barbetti Progetto: arch. Massimo Zanelli		
Oggetto: Piano di recupero per la realizzazione di una struttura agrituristica in via di Nottola 21, Montepulciano (SI)		

LEGENDA GENERALE

Area oggetto di intervento

Edificio oggetto di intervento