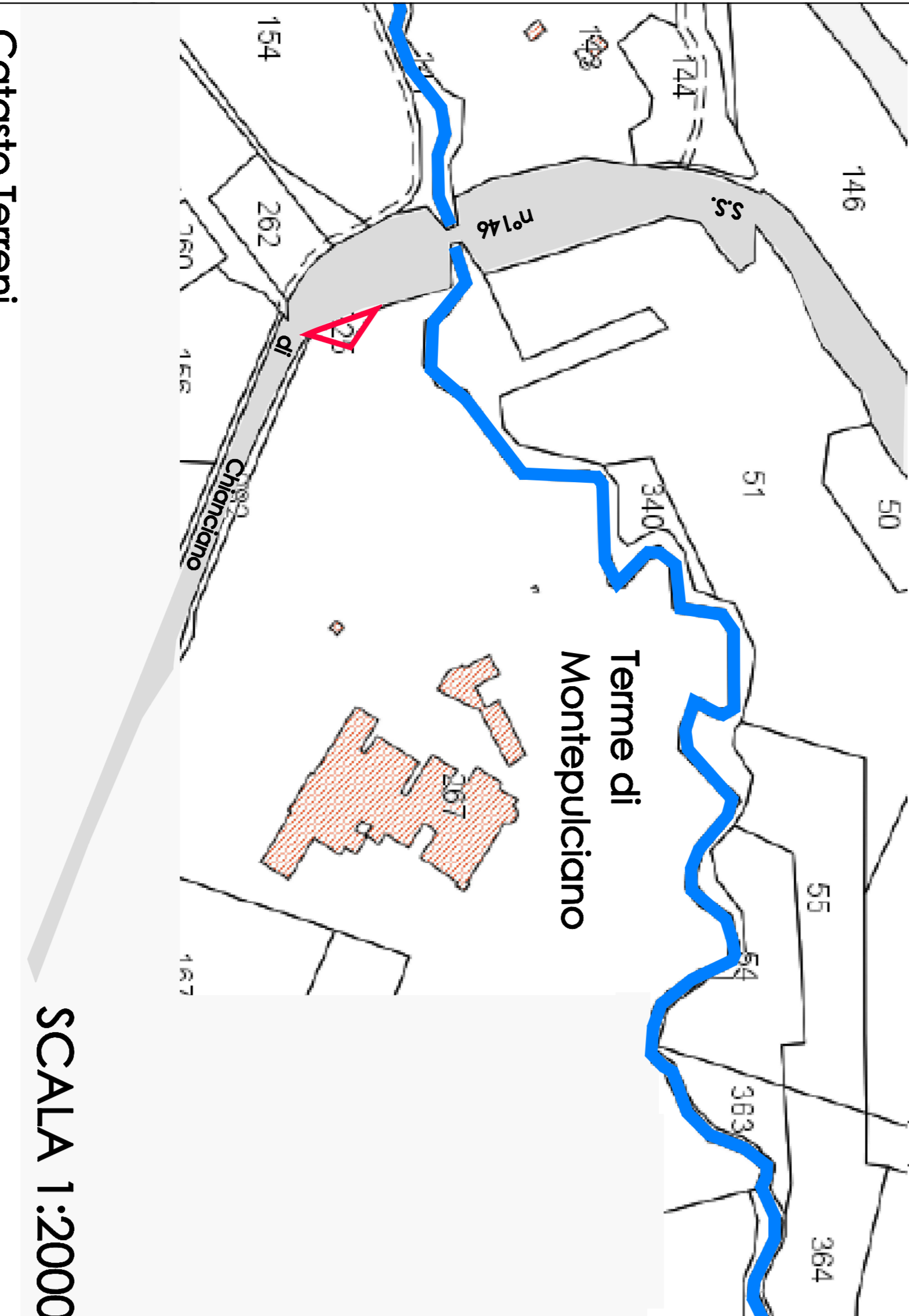


Comune di MONTEPULICIANO
 DALLI CONTUCCI DI ALAMANNO CONTUCCI
 SOCIETÀ AGRICOLA S.A.S.
 Progetto Piano di Insediamento Aziendale Aziendale
 Aziendale S.A.S.
 Oggetto: PIANIFICAZIONE AZIENDALE
 NUCLEO B - S. ALBINO
 LO STUDIO SI RIFERISCE OGNI DIRITTO DI PROPRIETÀ SUL PRESSIONE
 SERVIZIO E IN TUTTA LA TERRITORIALE AZIENDALE

Traccia n.
02/16
 Data: 14/10/2016
 Scala: 1:2000

Studio
 Tecnico
 Associato
Piccardi
 Associato Piccardi associato
 Francesco Piccardi geometra
 Via Garibaldi n. 100/a, 12
 52045 MONTEPULICIANO (SI)
 Tel. 0577/55511
 Fax 0577/55511
 piccardi@piccardi.it
 piccardi@piccardi.it

- LEGENDA:**
- LIMITE DI PROPRIETÀ
 - VIABILITÀ
 - CORSI D'ACQUA
 - FABBRICATI PROPRIETÀ CONTUCCI
 - FABBRICATI ALTRA PROPRIETÀ



SCALA 1:2000

Catasto Terreni
 Fig.140 P.lla 101-102-107-108-109-110-113-114-117-118-122-123-126-127
 129 - 175-225-339-535-536-540-542-546

Catasto Fabbricati
 Fig.140 P.lla 547

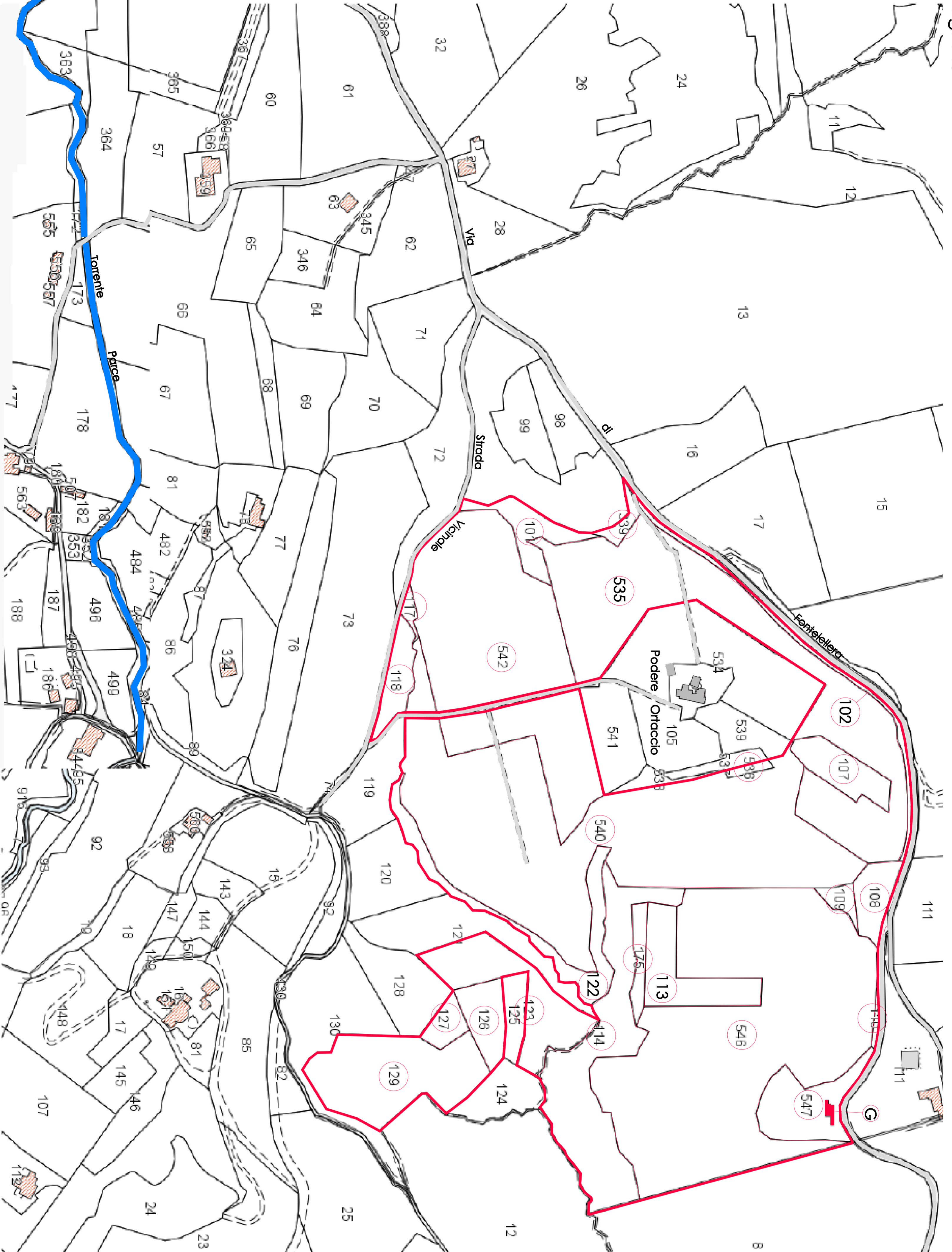
Catasto Terreni
 Fig.142 P.lla 43-50-116-119-120-126-133-142-155-165-182-184-186-190
 192-194-200-202-206-208

Catasto Fabbricati
 Fig.142 P.lla 128 (oggetto di vendita)

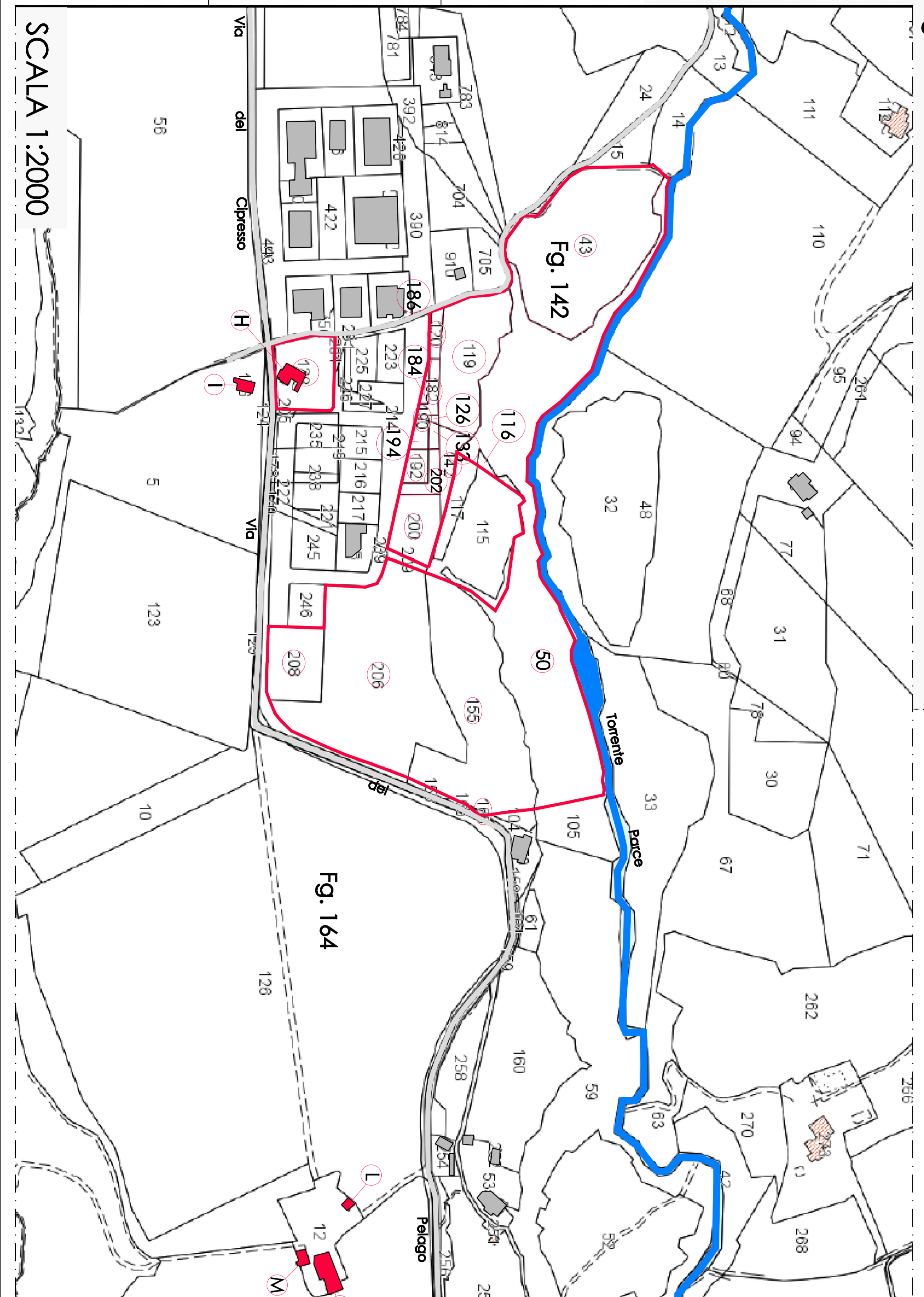
Catasto Terreni
 Fig.164 P.lla 5-6-7-8-9-10-14-26-41-47-120-123-126-128

Catasto Fabbricati
 Fig.164 P.lla 12

NUCLEO B - S. ALBINO
 PIANIFICAZIONE AZIENDALE CONTUCCI DI ALAMANNO CONTUCCI & C. SOCIETÀ AGRICOLA S.A.S.
 INDIVIDUAZIONE PROPRIETÀ - VIABILITÀ - CORSI D'ACQUA - FABBRICATI
 Comune di Montepulciano
 Fig. 140

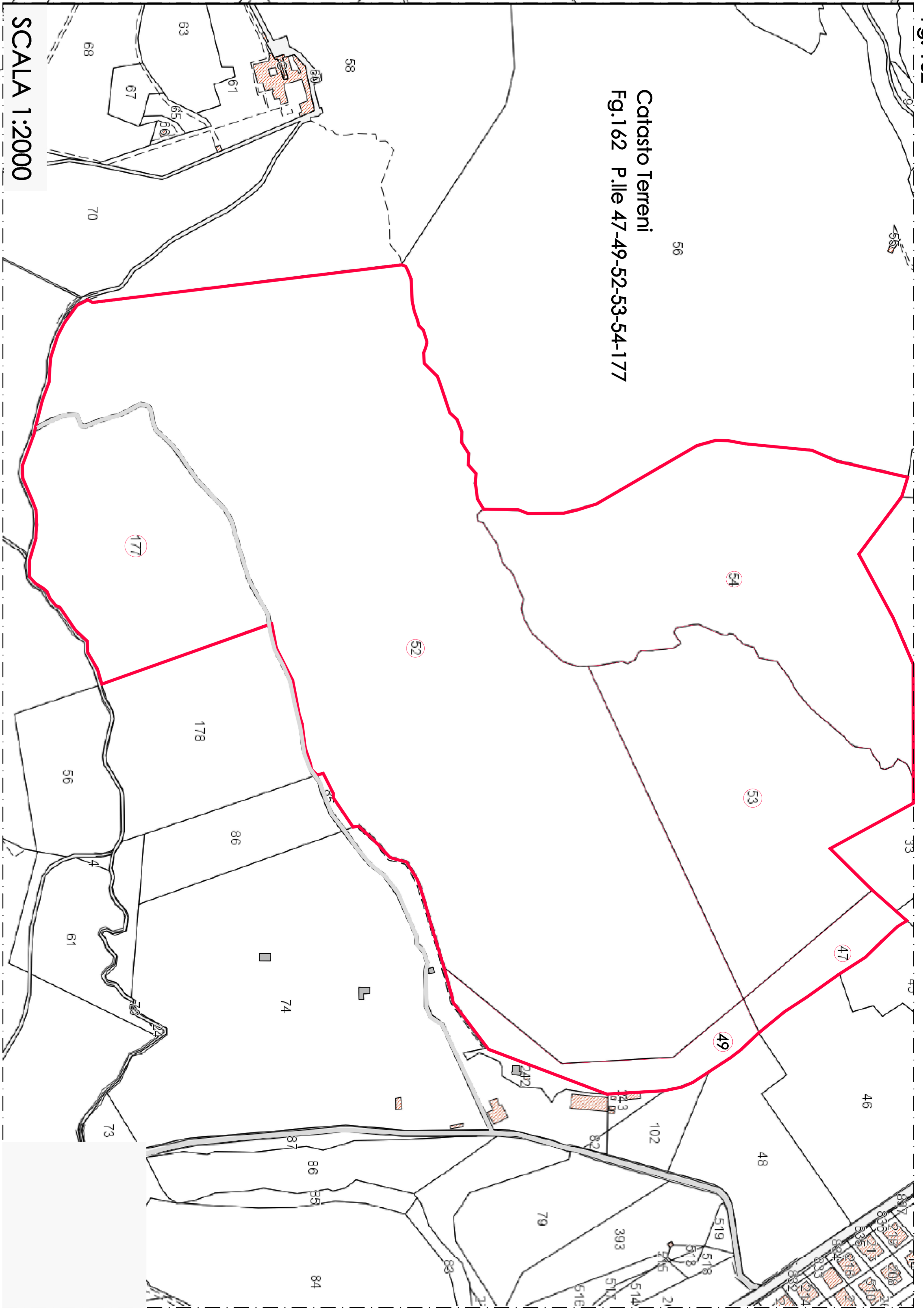


Comune di Montepulciano
 Fig. 140

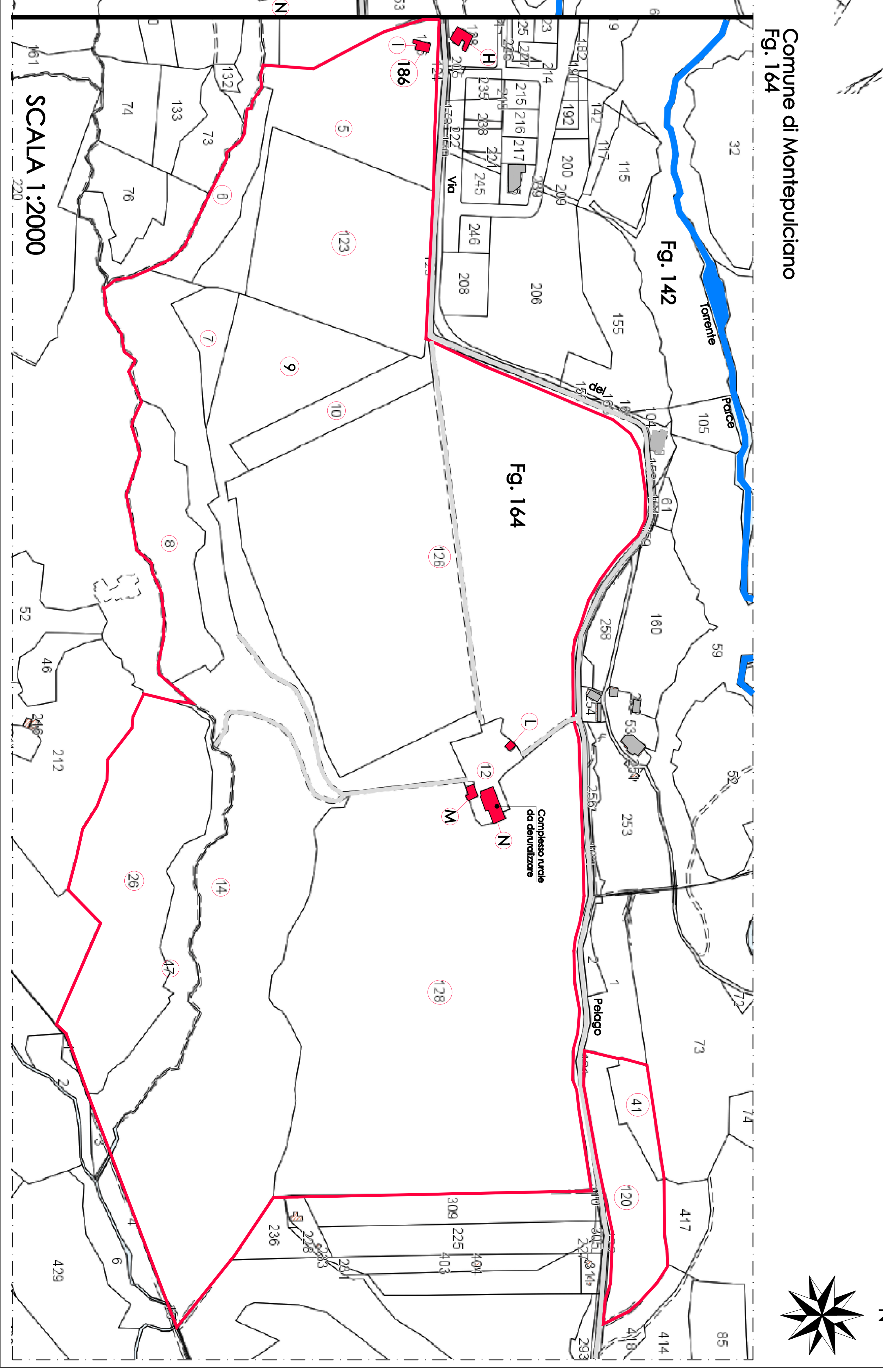


Comune di Montepulciano
 Fig. 142

Comune di Montepulciano
 Fig. 162



Comune di Montepulciano
 Fig. 162



Comune di Montepulciano
 Fig. 164

