
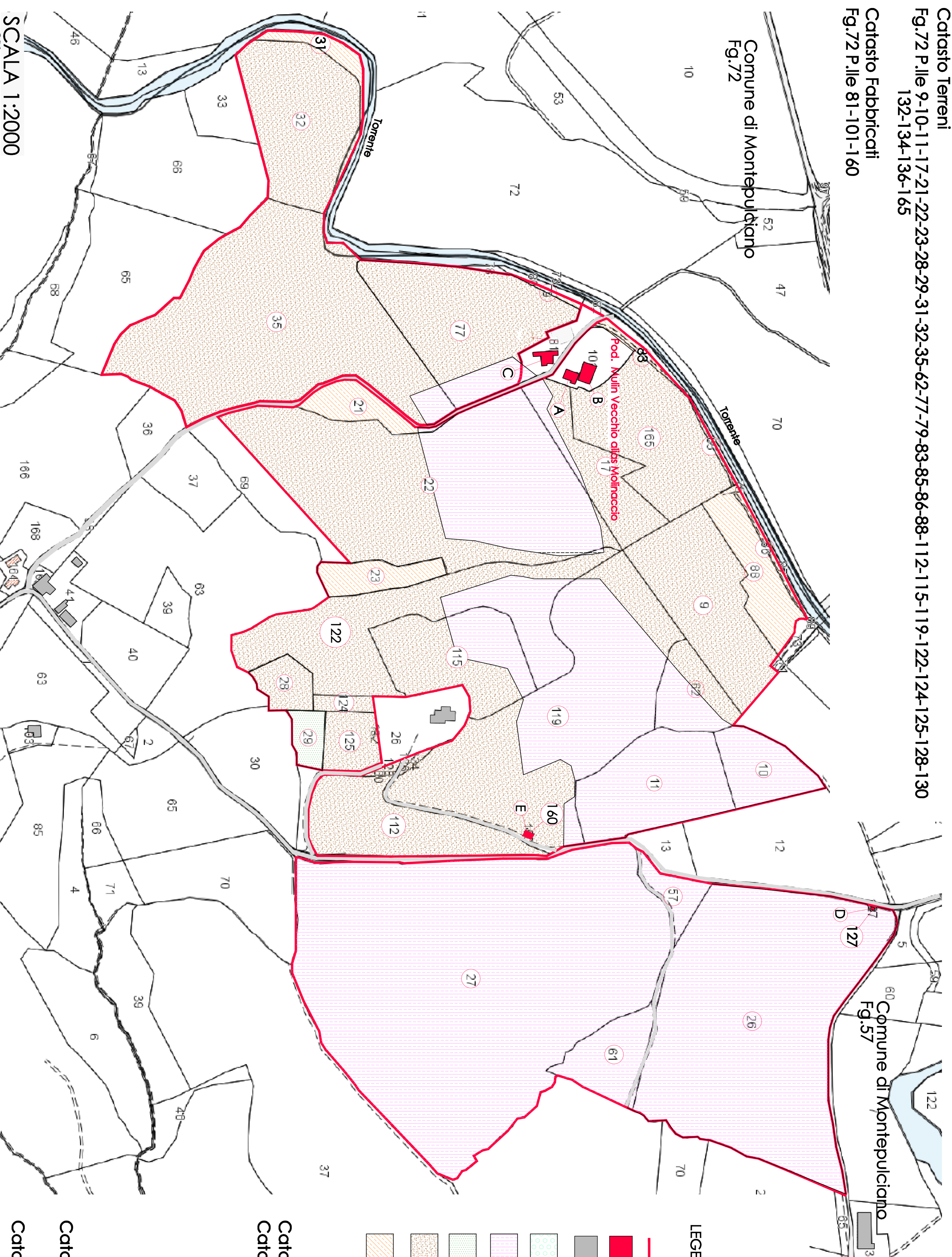


**NUCLEO A - MONTEPULCIANO
 PLANIMETRIA AZIENDALE CONTUCCI DI ALAMANNO CONTUCCI & C. SOCIETA' AGRICOLA S.A.S.
 ORDINAMENTO CULTURALE ATTUALE**

Catasto Terreni
 Fig.72 P.lle 9-10-11-17-21-22-23-28-29-31-32-35-62-77-79-83-85-86-88-112-115-119-122-124-125-128-130
 132-134-136-165
 Catasto Fabbricati
 Fig.72 P.lle 81-101-160



- LEGENDA:**
- LIMITE DI PROPRIETA'
 - FABBRICATI PROPRIETA' CONTUCCI
 - FABBRICATI ALTRA PROPRIETA'
 - ULIVETO
 - VIGNETO
 - BOSCO
 - SEMINATIVO
 - PASCOLO
 - ARB.-PRATO

Catasto Terreni Fig.57 P.lle 26-27-57-61
 Catasto Fabbricati Fig.57 P.lle 127

Catasto Terreni Fig.99 P.lle 26-27-57-61
 179-182-253
 Catasto Fabbricati Fig.99 P.lle 252

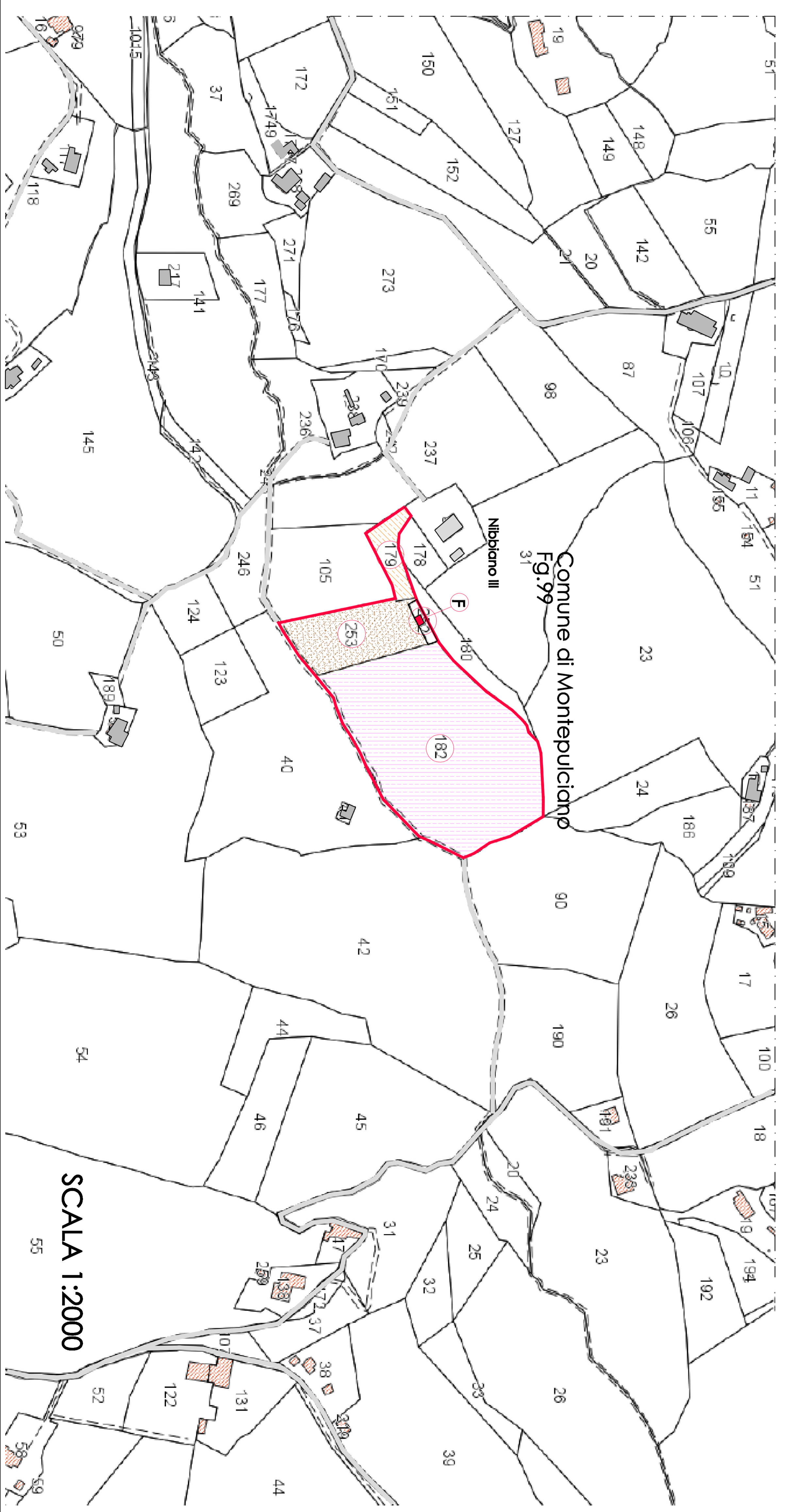
SCALA 1:2000

STUDIO TECNICO ASSOCIATO PICCARDI

Studio Tecnico Associato Piccardi
 Alessandro Piccardi architetto
 Francesca Piccardi geometra
 Via Giacchino nel Corso n. 12
 53045 MONTEPULCIANO (SI)
 Telefono 0578797241
 Fax 0578715351
 piccardi@stapiccardi.com
 piccardi@stapiccardi.com

Comune di MONTEPULCIANO
 Delle CONTUCCI DI ALAMANNO CONTUCCI
 SOCIETA' AGRICOLA S.A.S.
 Progetto Piano di Miglioramento Agricolo Ambientale
 CONTUCCI DI ALAMANNO CONTUCCI & C. SOCIETA'
 AGRICOLA S.A.S.
 Oggetto ORDINAMENTO CULTURALE ATTUALE
 NUCLEO "A" - MONTEPULCIANO
 LO STUDIO SI RISERVA OGNI DIRITTO DI PROPRIETA' SUL PRESENTE
 DISEGNO E NE VIETA LA RIPRODUZIONE ANCHE PARZIALE

Tavola n. **03/16**
 Date: 26/07/2016
 Scala: 1:2000



SCALA 1:2000