



Foto n.7



Foto n.8



Foto n.9




Foto n.10




Foto n.9



Foto n.6




Foto n.5



Foto n.4



Foto n.3



Planimetria generale
Scala 1:1000




Foto aerea

N.B.: in riferimento all'art. 17 del D.Lgs. n. 460/1999, si precisa che il presente progetto di intervento è stato redatto sulla base di dati catastali e fotografici, in conseguenza di cui si assume la responsabilità dell'attuale situazione.

N.B.: in riferimento all'art. 17 del D.Lgs. n. 460/1999, si precisa che il presente progetto di intervento è stato redatto sulla base di dati catastali e fotografici, in conseguenza di cui si assume la responsabilità dell'attuale situazione.

	Via dell'Acqua Puzza, 2 53045 - MONTOPULCIANO (SI) Tel./Fax 0578716488 - Cell. 334-6335781 e-mail: info@studiotprotsi.it PEC: luca.protsi@geoprac.it sito: www.studiotprotsi.it	RICHIEDENTE AVENTE TITOLO: Sig.ra Stefania Rubegni	COMUNE: MONTOPULCIANO
	PROPRIETA' DEI BENI: Sig. Angelo Momicchioli Sig.ra Stefania Rubegni	LOCALITA': Podere Aiola III, via dell'Aiola n°3	PROVINCIA: Siena
OGGETTO: Programma Pluriennale di Miglioramento Agricolo Ambientale con valenza di PIANO ATTUATIVO (ai sensi dell'Art. 74 L.R. 65/2014)			
TAVOLA SOSTITUTIVA: Documentazione fotografica, con punti di vista, relativa allo stato di fatto alle zone oggetto di intervento - Soluzione 0			
TAVOLA NUMERO: 03S	SCALA: varie	IL PROGETTISTA: Dott. Geom. Luca Protsi	IL PROGETTISTA:
TAVOLE COMPLESSIVE: 19	DATA PRIMO INVIO: Dicembre 2015	DATA PRES. TAV. SOST.: Aprile 2016	DATA PRES. TAV. SOST.:
PRATICA : SP-049	L'AVENTE TITOLO: Stefania Rubegni		