COMUNE DI MONTEPULCIANO
ESTRATTO AEROFOTGRAMMETRICO

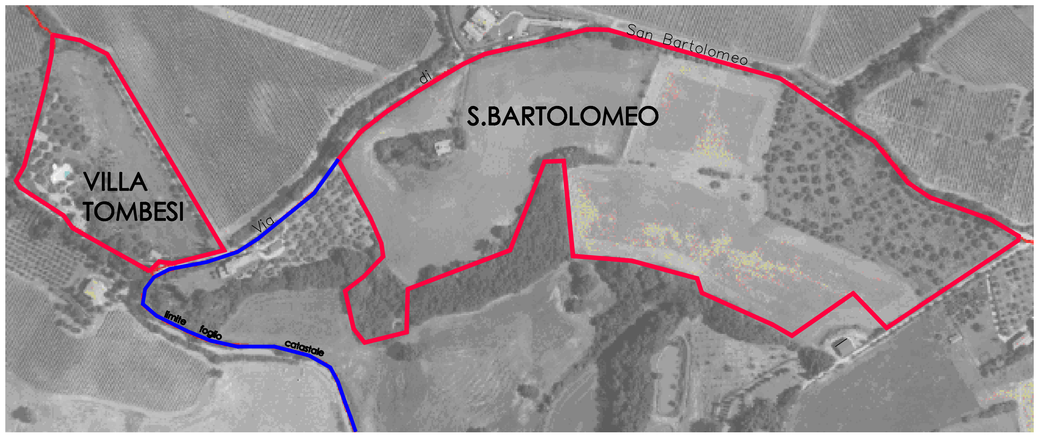

COMUNE DI MONTEPULCIANO
ESTRATTO PIANO STRUTTURALE TAVOLA PS04_PERICOLOSITA' IDRAULICA

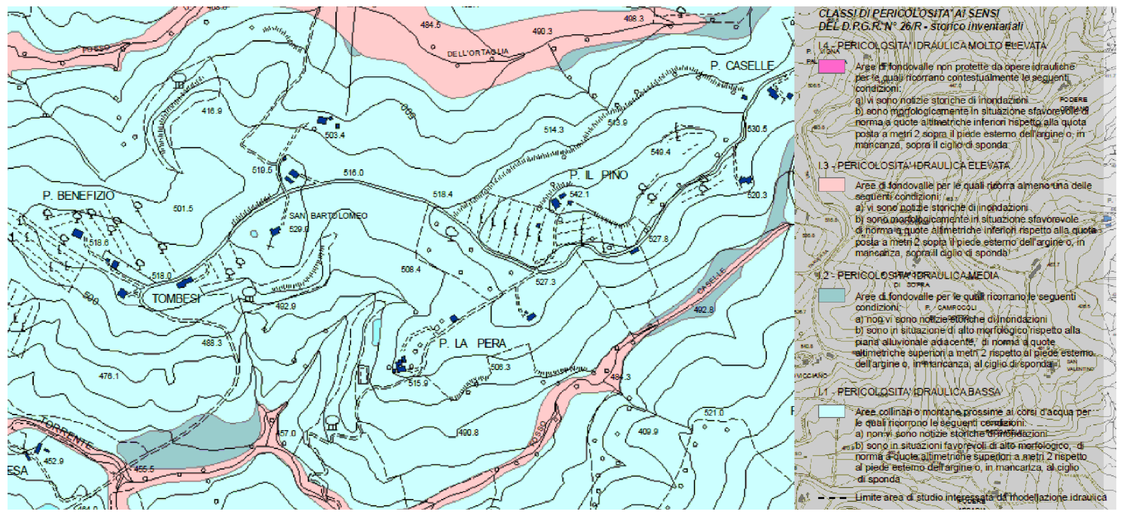

COMUNE DI MONTEPULCIANO
ESTRATTO REGOLAMENTO URBANISTICO TAV_02 DISCIPLINA DEL TERRITORIO
LE AREE EXTRAURBANE

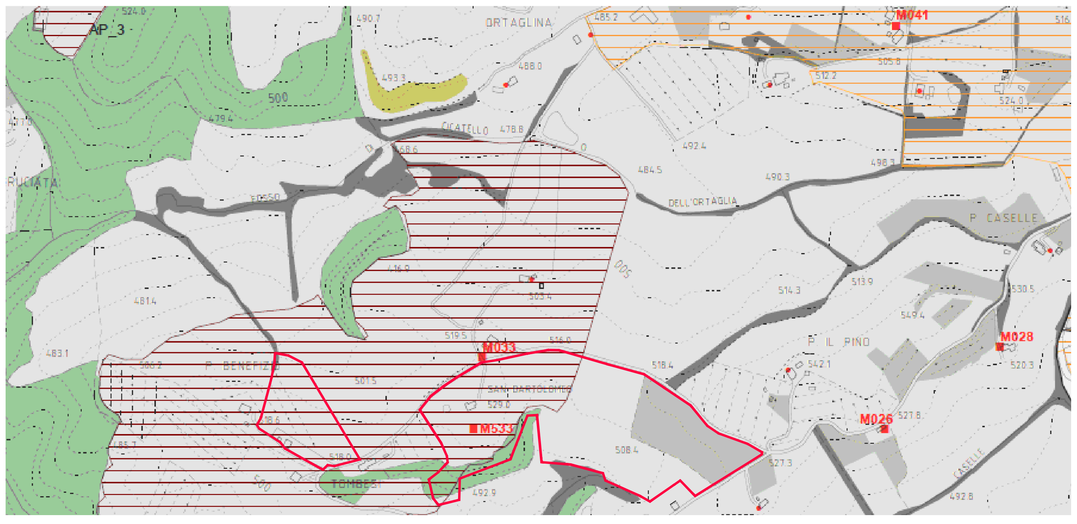

AMBITI
subsistemi di paesaggio

AP1	Montepulciano	AP5	Sant'Albino	AP9	la pianura bonificata
AP2	le Crete	AP6	Cervognano e Cerraie	AP10	il lago di Montepulciano
AP3	Poggiano e Pianola	AP7	la collina insediata		
AP4	Poggiardelli	AP8	i colli di Valiano		

aree di pertinenza: centri; aggregati; beni storici architettonici

ELEMENTI DI VALORE STORICO - ARTISTICO E PAESAGGISTICO

- n° edifici rilevati classificati
- edifici rilevati non classificati
- alberi monumentali
- tessiture agrarie a maglia fitta
- rete dei corridoi ecologici
- boschi
- aree calanchive
- doline

N

ESTRATTO C.T.R.

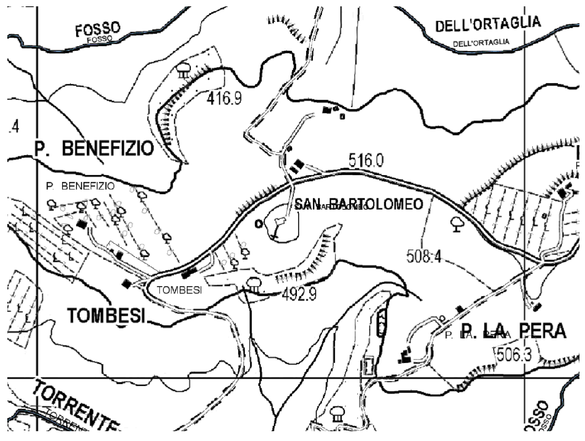

COMUNE DI MONTEPULCIANO
ESTRATTO PIANO STRUTTURALE TAVOLA QC_10 CARTA DEI VINCOLI E DELLE SALVAGUARDIE

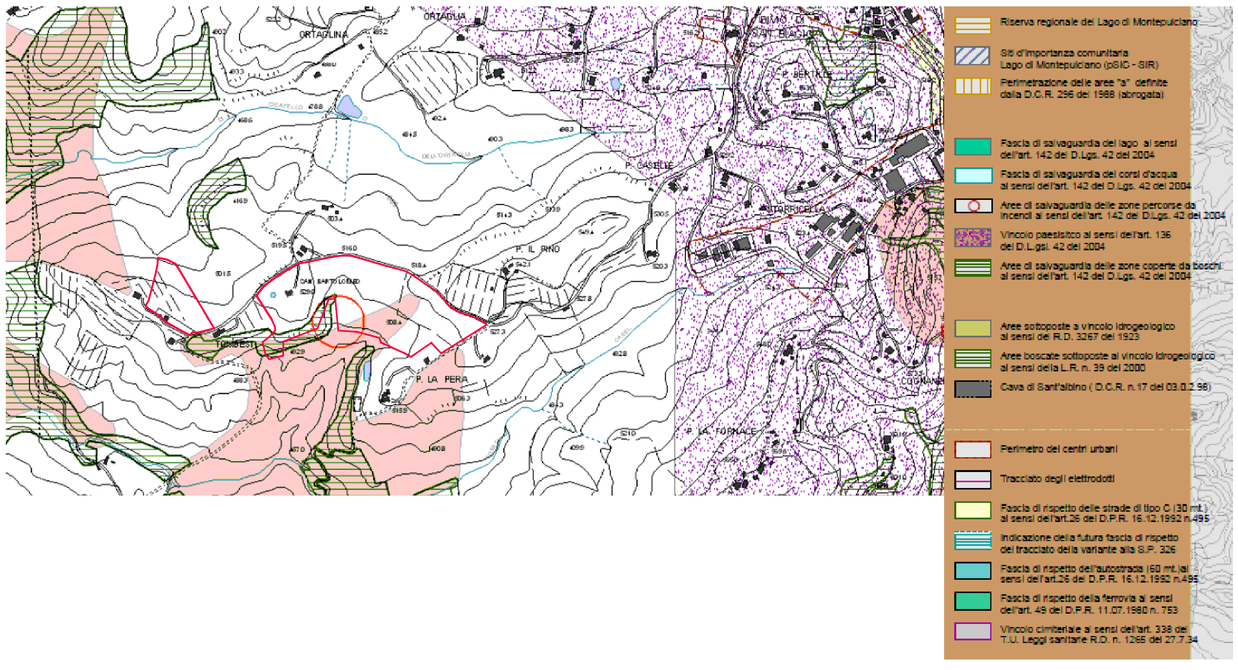

STUDIO TECNICO ASSOCIATO PICCARDI

Studio Tecnico Associato Piccardi

Alessandro Piccardi architetto
Francesca Piccardi geometra

Via Gracciano nel Corso n. 12
53045 MONTEPULCIANO (SI)
Telefono 0578757241
Fax 0578715351
piccardifra@libero.it
piccardiark@hotmail.it

Comune di MONTEPULCIANO

Ditta Az. Agr. SORLINI di SORLINI CINZIA

Progetto PIANO DI MIGLIORAMENTO AGRICOLO AMBIENTALE COMPLESSO RURALE SAN BARTOLOMEO - VILLA TOMBESI

Oggetto QUADRO CONOSCITIVO

Tavola n. 07

Data: 08/04/2016
Agg.: GIUGNO 2016

Scala: Var.

LO STUDIO SI RISERVA OGNI DIRITTO DI PROPRIETA' SUL PRESENTE DISEGNO E NE VIETA LA RIPRODUZIONE ANCHE PARZIALE