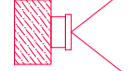





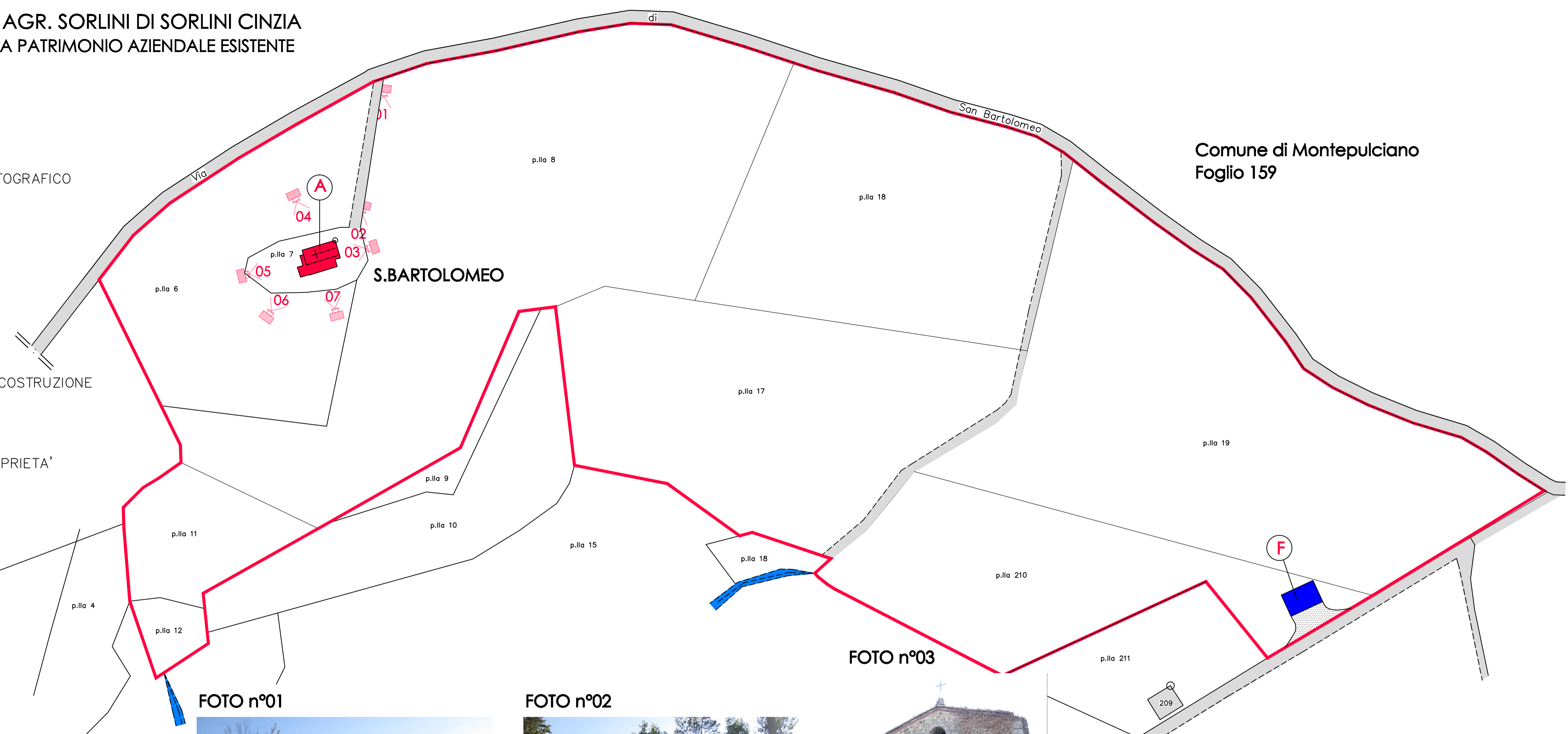


PLANIMETRIA AZIENDALE AZ. AGR. SORLINI DI SORLINI CINZIA  
DOCUMENTAZIONE FOTOGRAFICA PATRIMONIO AZIENDALE ESISTENTE  
SCALA 1:1000

LEGENDA:

-  PUNTO DI RIPRESA FOTOGRAFICO
-  LIMITE DI PROPRIETA'
-  VIABILITA'
-  FABBRICATI ESISTENTI PROPRIETA' SORLINI
-  FABBRICATI DI NUOVA COSTRUZIONE AZ. AGR. SORLINI
-  FABBRICATI ALTRA PROPRIETA'



Comune di Montepulciano  
Foglio 159

FOTO n°01



FOTO n°02



FOTO n°03




FOTO n°04



FOTO n°05



FOTO n°06



FOTO n°07



STUDIO TECNICO ASSOCIATO PICCARDI



**Studio  
Tecnico  
Associato  
Piccardi**  
Alessandro Piccardi architetto  
Francesca Piccardi geometra  
Via Gracciano nel Corso n. 12  
53045 MONTEPULCIANO (SI)  
Telefono 0578757241  
Fax 0578715351  
piccardifra@libero.it  
piccardiark@hotmail.it

Comune di MONTEPULCIANO  
Ditta Az. Agr. SORLINI  
di SORLINI CINZIA  
Progetto PIANO DI MIGLIORAMENTO AGRICOLO AMBIENTALE  
COMPLESSO RURALE SAN BARTOLOMEO - VILLA  
TOMBESI  
Oggetto DOCUMENTAZIONE FOTOGRAFICA  
PATRIMONIO AZIENDALE ESISTENTE  
Tavola n.  
**16**  
Data: 08/04/2016  
Agg.: 25/07/2017  
Scala: 1:1000  
LO STUDIO SI RISERVA OGNI DIRITTO DI PROPRIETA' SUL PRESENTE  
DISEGNO E NE VIETA LA RIPRODUZIONE ANCHE PARZIALE