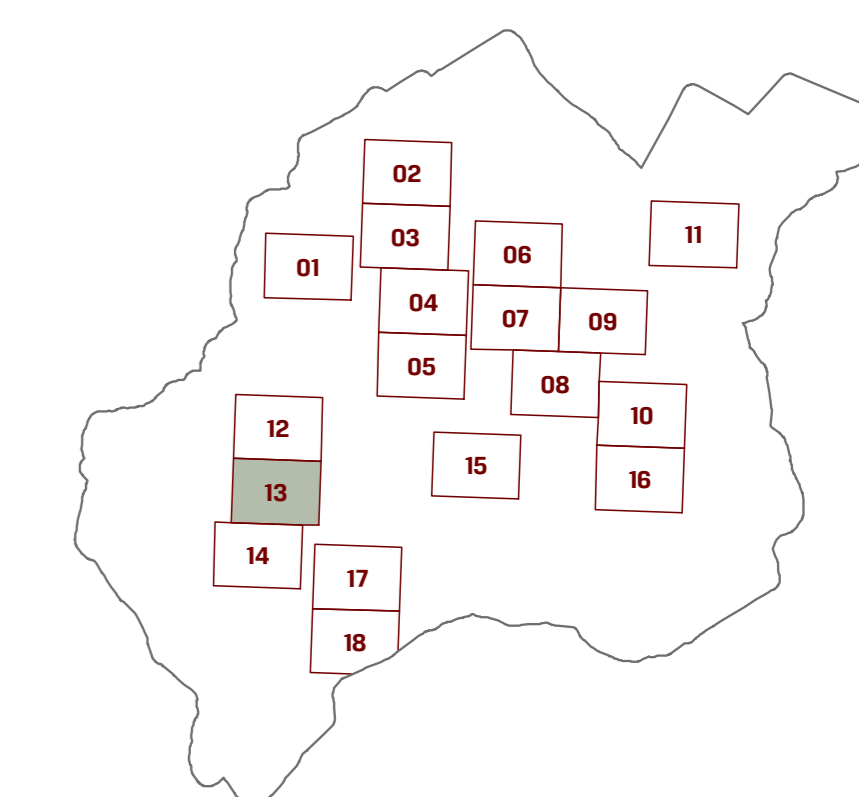


Disciplina degli ambiti urbanizzati

TAVOLA 13

















13 Montepulciano centro

Gennaio 2018

Scala 1:2.000

LEGENDA

-  Poinmento del centro abitato
- AMBITI URBANI**
-  CA - centro antico
-  CC - città consolidata
-  CN - città nuova
-  CP - aree produttive
-  NM - nuclei minori
-  NT - polo ospedaliero
- ZONE TERRITORIALI DISCIPLINATE D.M. 1444/1968**
-  A - zone A - parti di territorio interessate da agglomerati urbani che rivestono carattere storico, artistico o particolare pregio ambientale
-  B - zone B - parti di territorio totalmente o parzialmente edificate, diverse dalle zone A
-  C - zone C - parti di territorio destinate a nuovi complessi insediativi
-  D - zone D - parti di territorio destinate a insediamenti per impianti industriali o ad esse assimilabili
-  E - zone E - parti di territorio destinate ad usi agricoli
-  F - zone F - parti di territorio destinate ad attrezzature ed impianti di interesse agricolo
- DESTINAZIONI D'USO**
-  Aa - annesso agricolo
-  At - attività di trasformazione e conservazione dei prodotti agricoli e zootecnici
-  Cd - distributori di carburante e autoveicoli
-  Cn - attività commerciali medio superficie
-  Ia - industriale artigianale
-  Is - impianti espositivi
-  Is - artigianato di servizio o artigianato per la produzione di beni artistici
-  S - servizi
-  Soc - strutture coperte per lo sport e l'attività fisica
-  Sp - sport e attività fisica
-  Sc - cinema
-  Sc - cultura e spettacolo
-  Sd - assistenza sanitaria
-  Sd - assistenza sanitaria e servizi tecnologici
-  Sd - struttura di base
-  Sd - struttura secondaria
-  Sp - parcheggio a raso
-  Sr - servizio di culto
-  Ss - servizi sociali
-  Ss - servizi tecnologici
-  Su - servizi amministrativi
-  Sv - verde pubblico
-  Sp - piazze
-  Tc - camping
-  Td - attività direzionali
-  Tr - attività turistico ricettive
-  U - verde privato
-  U - verde privato
- SEZIONE DEL PATRIMONIO EDILIZIO ESISTENTE**
- Classi di valore**
-  C1 - edificio manufatti e pertinenze in classe 1
-  C2 - edificio manufatti e pertinenze in classe 2
-  C3 - edificio manufatti e pertinenze in classe 3
-  C4 - edificio manufatti e pertinenze in classe 4
-  C5 - edificio manufatti e pertinenze in classe 5
- PREVISIONI DI TRASFORMAZIONE**
- Modi di intervento**
-  Intervenire Conservazioni
-  Piano Attivati
-  Intervenire Conservazioni Vigenti
-  Piano Attivati Vigenti
- Piano Attivato Approvato
- AREE DA SOTTOPORRE AD ESPROPRIO**
- perimetri
- STATO**
- Es - esistente
- Pr - di progetto
- BENI PALEONTOLOGICI**
- Vincolo archeologico (identificativo bene 9052056280)

SINDACO E ASSESSORE ALL'URBANISTICA

Andrea Rossi

ASSESSORE ALLE ATTIVITÀ PRODUTTIVE,

BIANCO, URBANISTICA, EDILIZIA PRIVATA

Michele Angelini

RESPONSABILE DEL PROCEDIMENTO

Massimo Bertone

GRUPPO DELL'INFORMAZIONE E

DELLA PARTECIPAZIONE

Luigi Pagnotta

PROGETTISTI

Roberto Wizzoli (capogruppo)

Martina Romo

Massimo Tolonini

Maria Rita Cecchini (VAS)

Probleo Engineering s.r.l. (studio geologico,

simico, idraulico)

COLLABORATORI

Mario Poggiani

PER L'AMMINISTRAZIONE COMUNALE

Stefano Dentice

Maria Antonia Di Stefano

Claudia Neri

Michele Montemurlo

Ldp Progetti Bis s.r.l. (sistema

informativo comunale)