

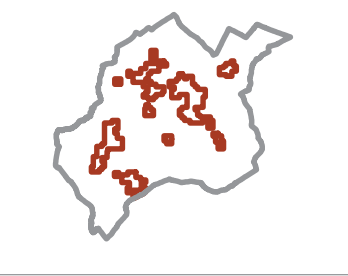
# MICROZONAZIONE SISMICA

## Carta delle indagini (tav.2)



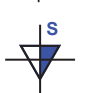



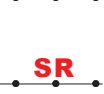


Scala 1:5000

Regione Toscana  
Comune di Montepulciano



Regione Toscana	Soggetto realizzatore (PISICO Engineering) referente e coordinatore delle attività geol. FABIO POGGI	Data Ottobre 2017
	MORS geol. LUCA BERLINGOZZI	
	responsabile del procedimento: Arch. Massimo Bertone	

### Legenda

-  stazione microtremorte a stazione singola
-  pozzo per acqua
-  prova penetrometrica statica con punta meccanica (CPT)
-  prova penetrometrica dinamica superpesante
-  prova penetrometrica dinamica leggera
-  sondaggio a carotaggio continuo
-  Array sismico, ESAC/SPAC
-  MASW
-  profilo sismico a rifrazione

